



РЕПУБЛИКА БЪЛГАРИЯ

Министерство на околната среда и водите

Регионална инспекция по околната среда и водите - Бургас

ИЗХ. № ПД-916 -1/ 29. 04. 2020
ГР. БУРГАС

ДО

„ЕЛЕКТРОРАЗПРЕДЕЛЕНИЕ ЮГ“ ЕАД, КЕЦ БУРГАС

УЛ. „АЛЕКСАНДРОВСКА“ № 1

ГР. БУРГАС

Относно: Инвестиционно предложение: „Изграждане на трафопост, тип БКТП 20/0,4 кV и монтиране на електромерно табло в ПИ с идентификатор 07079.2.2183 по КК гр. Бургас, общ. Бургас (УПИ I-25, кв. 4); Полагане на кабелни линии 20 кV и НН“, с възложител: „Електроразпределение Юг“ ЕАД


Във връзка с внесената от Вас документация с вх. № ПД-916/2020г. в РИОСВ-Бургас за цитираното инвестиционно предложение, която приемам като уведомление по чл.10, ал.1 от Наредбата за условията и реда за извършване на оценка за съвместимостта на планове, програми, проекти и инвестиционни предложения с предмета и целите на опазване на защитените зони, наричана за краткост Наредбата за ОС и на основание чл.6а, т.2 от същата, Ви уведомявам следното:

Инвестиционно предложение „Изграждане на трафопост, тип БКТП 20/0,4 кV и монтиране на електромерно табло в ПИ с идентификатор 07079.2.2183 по КК гр. Бургас, общ. Бургас (УПИ I-25, кв. 4); Полагане на кабелни линии 20 кV и НН“ попада в обхвата на чл.2, ал.2 от Наредбата за ОС.

С настоящото инвестиционно предложение се предвижда изграждане на нов трафопост, тип БКТП 20/0,4 кV, 1x800 кVA и монтиране на електромерно табло на фасадата на БКТП-нов в ПИ с идентификатор 07079.2.2183 по КК гр. Бургас, общ. Бургас (УПИ I-25, кв. 4) за захранване на складова база в същия имот. Присъединяването на БКТП-нов към електроразпределителната мрежа 20 кV ще се осъществи чрез изтегляне на кабелна линия 20 кV, тип NA2HS(F)2Y 3x(1x185mm²) от стълб № 11, находящ се в ПИ с идентификатор 07079.2.2179 до БКТП-нов. За захранване на новото ел. табло ще се изтегли кабел тип NAY2Y 4x35 mm² от ТНН на БКТП-нов до новото ел. табло. Кабелите 20 кV ще се положат в изкоп 0,9/0,4 м, а кабелите НН в изкоп 0,8/0,4 м. Дължината на кабелното трасе 20 кV е 271 м, а дължината на кабелното трасе НН е 2 м.

Дейностите, свързани с реализацията на инвестиционното предложение не попадат в позициите на Приложения № 1 и № 2, съответно към чл. 92 и чл. 93 от Закона за опазване на околната среда и не подлежат на процедури по реда на Глава шеста от ЗООС (преценяване на необходимостта от извършване на екологична оценка и/или оценка на въздействието върху околната среда, задължителна екологична оценка и/или оценка на въздействието върху околната среда).

Имотите и трасето не попадат в границите на защитени територии по смисъла на Закона за защитените територии. Попадат в защитени зони по смисъла на Закона за биологичното разнообразие (Натура 2000 места) - BG0000270 „Атанасовско езеро“ за опазване на природните



гр. Бургас, к-с Лазур, ул. „Перушица“ 67, ет.3, п.к.388

Тел: +359 56 813205, Факс: +359 56 813 200

e-mail: riosvbs@unacs.bg

www.riosvbs.com



местообитания и на дивата флора и фауна, приета с РМС №122/2007 г. (ДВ, бр. 21/09.03.2007 г.), и BG0000270 „Атанасовско езеро” за опазване на дивите птици, обявена със Заповед № РД-839/2008 г. на Министъра на околната среда и водите (ДВ, бр. 108/2008г.). При извършената проверка за допустимост по реда на чл. 12 във връзка с чл. 2, ал. 2 от Наредбата за ОС се установи, че реализацията на инвестиционното предложение е допустимо с режима на защитена зона BG0000270 „Атанасовско езеро” за опазване на дивите птици, определен със заповедта за обявяване ѝ.

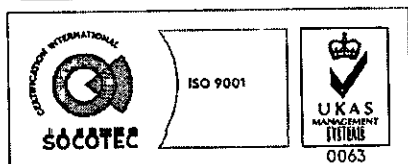
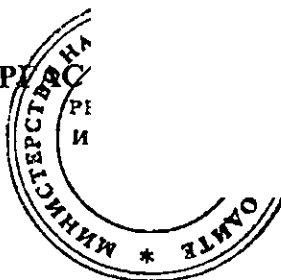
Предвид гореизложеното, отчитайки местоположението на имотите и характера на инвестиционното предложение при реализацията му, няма вероятност от значително отрицателно въздействие върху горепоменатите защитени зони. В тази връзка на основание чл.2, ал.2 от Наредбата за ОС преценката на компетентния орган е, че **не е необходимо провеждане на процедура по реда на Глава втора от Наредбата за ОС.**

След извършена проверка по наличната към момента в РИОСВ-Бургас цифрова информация и модели за разпространение на дюни природни местообитания по Черноморското крайбрежие, Ви уведомяваме, че **площта няма характеристика на пясъчни дюни.** Уведомяваме Ви, че цитираното становище, предвид Заповед № РД-299/29.03.2013 г. на Министъра на околната среда и водите, следва да се счита и като становище по смисъла на §25, ал.3 на Закона за устройство на Черноморското крайбрежие.

Настоящото писмо се отнася само за заявените параметри на инвестиционното предложение и не отменя необходимостта от получаване на съгласувания или разрешителни, предвидени в други закони и подзаконови нормативни актове.

При всички случаи на промяна в параметрите на инвестиционното предложение или на някои от обстоятелствата, при които е издадено настоящото писмо възложителят е длъжен да уведоми незабавно РИОСВ-Бургас за промените.

ИНЖ. ТОНКА АТАНАСОВА
ДИРЕКТОР НА РИОСВ – БУРГАС



гр. Бургас, к-с Лаур, ул. „Перушица” 67, ет.3, п.к.388
Тел: +359 56 813205, Факс: +359 56 813 200
e-mail: riosvbs@unacs.bg
www.riosvbs.com

