



РЕПУБЛИКА БЪЛГАРИЯ

Министерство на околната среда и водите

Регионална инспекция по околната среда и водите - Бургас

ИЗХ. № ПД-760 - (4)
ГР. БУРГАС

27. 04. 2020

ДО

ТД „ЧУДНИ СКАЛИ-АЙТОС“

УЛ. „СТАЦИОННА“ № 35 А, ВХ. 1, АП. 7

ГР. АЙТОС

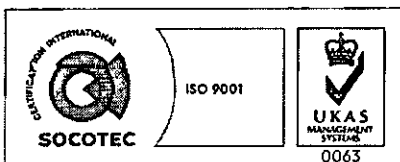
Относно: Инвестиционно предложение: „Водовземане от подземни води от съществуващо водовземно съоръжение – каптиран извор „Поглед“ в поземлен имот № 000386, землище на с. Тополица, общ. Айтос за осигуряване на питейно-битово водоснабдяване на туристически обект - хижа „Здравец“, намираща се в ПИ № 000392, землище с. Тополица, общ. Айтос“, с възложител: ТД „Чудни скали-Айтос“

Във връзка с внесената от Вас документация с вх. № ПД-760/2020г. в РИОСВ-Бургас за цитираното инвестиционно предложение, която приемам като уведомление по чл.10, ал.1 от Наредбата за условията и реда за извършване на оценка за съвместимостта на планове, програми, проекти и инвестиционни предложения с предмета и целите на опазване на защитените зони, наричана за краткост Наредбата за ОС и на основание чл.6а, т.2 от същата, Ви уведомявам следното:

Инвестиционно предложение: „Водовземане от подземни води от съществуващо водовземно съоръжение – каптиран извор „Поглед“ в поземлен имот № 000386, землище на с. Тополица, общ. Айтос за осигуряване на питейно-битово водоснабдяване на туристически обект - хижа „Здравец“, намираща се в ПИ № 000392, землище с. Тополица, общ. Айтос“ попада в обхвата на чл.2, ал.2 от Наредбата за ОС.

Инвестиционно предложение предвижда водовземане от подземни води от съществуващо водовземно съоръжение – каптиран извор „Поглед“ в ПИ № 000386, землище на с. Тополица, община Айтос, вписан под регистрационен номер № 252 028 02725/26.03.2020 г. Добиваните водни количества осигуряват питейно-битовото водоснабдяване на туристически обект - хижа „Здравец“, намираща се в ПИ № 000392, землище с. Тополица, общ. Айтос. Водовземането ще се извършва от съществуваща каптаж с обем 6,5 m³, находяща се в ПИ № 000399, землище на с. Тополица, общ. Айтос, захранващ се от извор „Поглед“. Водовземането ще се извършва целогодишно. Необходимият средноденоношен дебит ще възлиза на $\approx 0,02$ l/s, а годишния воден обем - 478 m³/год. Предвижда се битово-феклните отпадъчни води да се отвеждат в бетонова, водоплътна изгребна септична яма, ситуирана в рамките на имота, с последващо периодично изчерпване и извозване до ПСОВ на база сключен договор с фирма с такава дейност.

На основание чл. 4а от НУРИОВОС е изискано становище от Басейнова дирекция „Черноморски район“ - Варна. Съгласно писмо на БДЧР-Варна с изх. № 05-10-236(А1)/23.04.2020 г. инвестиционното предложение, което ще се реализира е допустимо спрямо ПУРБ и ПУРН, при спазване на условията заложиени в настоящото становище.



гр. Бургас, к-с Лазур, ул. „Перущица“ 67, ет.3, п.к.388

Тел: +359 56 813205, Факс: +359 56 813 200

e-mail: riosvbs@unacs.bg

www.riosvbs.com



Посочените по-горе дейности, свързани с реализацията на инвестиционното предложение не попадат в позициите на Приложения №1 и №2, съответно към чл.92 и чл.93 от Закона за опазване на околната среда и не подлежат на регламентираните с Глава шеста от ЗООС процедури по преценяване на необходимостта от извършване на екологична оценка и/или оценка на въздействието върху околната среда, задължителна екологична оценка и/или оценка на въздействието върху околната среда.

Имотите не попадат в границите на защитена територия, по смисъла на Закона за защитените територии и не попадат в границите на защитена зона по смисъла на Закона за биологичното разнообразие (Натура 2000 места). Най-близо (на 2,30 км) е разположена защитена зона BG0000393 „Екокоридор Камчия-Емине“ за опазване на природните местообитания и на дивата флора и фауна, приета с Решение на МС № 661/2007 г. (ДВ, бр. 85/2007 г.).



Предвид гореизложеното, отчитайки местоположението и характера на инвестиционното предложение, считам че при реализацията му няма вероятност от значително отрицателно въздействие върху най-близо разположената защитена зона BG0000393 „Екокоридор Камчия-Емине“ за опазване на природните местообитания и на дивата флора и фауна. В тази връзка на основание чл.2, ал.2 от Наредбата за ОС Ви уведомявам, че преценката на компетентния орган е, че не е необходимо провеждане на процедура по реда на Глава втора от Наредбата за ОС.

Настоящото писмо се отнася само за заявените параметри на инвестиционното предложение и не отменя необходимостта от получаване на съгласувания или разрешителни, предвидени в други закони и подзаконовни нормативни актове.

При всички случаи на промяна в параметрите на инвестиционното предложение или на някои от обстоятелствата, при които е издадено настоящото писмо възложителят е длъжен да уведоми незабавно РИОСВ-Бургас за промените.

Приложение: становище на БДЧР-Варна с изх. № 05-10-236(A1)/23.04.2020г.

ИНЖ. ТОНКА АТАНАСОВА
ДИРЕКТОР НА РИОСВ – БУРГАС



гр. Бургас, к-с Лазур, ул. „Перушица“ 67, ет.3, п.к.388
Тел: +359 56 813205, Факс: +359 56 813 200
e-mail: riosvbs@unacs.bg
www.riosvbs.com

