



# РЕПУБЛИКА БЪЛГАРИЯ

## Министерство на околната среда и водите

### Регионална инспекция по околната среда и водите - Бургас

Изм. № ПД-809 (1)

гр. Бургас, 24. 04. 2020

ДО

БОРЯНА ТАШЕВА

чрез ДИМИТЪР КАРАНЛИЕВ - пълномощник

ГР. БУРГАС,

КОПИЕ

РДГ-БУРГАС

**Относно:** "Горскостопанска програма за имот №17779.49.1 (част от отдели/подотдели 397 «в», /1/ и 398 «г»), имот №17779.57.1 (част от отдел/подотдели 384 «д», /2/, /3/), земл. с. Граничар, и имот №36938.2.20 (част от отдел/подотдели 300 «б», /2/) земл. с. Кирово, общ. Средец, в териториалния обхват на ТП «ДГС Средец», собственик БОРЯНА ТАШЕВА

Във връзка с внесената от Вас документация с вх. № ПД-809/2020г. в РИОСВ-Бургас за цитираната програма, която приемаме като уведомление по чл. 10, ал. 1 от Наредбата за условията и реда за извършване на оценка за съвместимостта на планове, програми, проекти и инвестиционни предложения с предмета и целите на опазване на защитените зони - *Наредбата за ОС*, на основание чл. 6а, т. 2 от същата Наредба, Ви уведомяваме за следното:

Представената "Горскостопанска програма за имот №17779.49.1 (част от отдели/подотдели 397 «в», /1/ и 398 «г»), имот №17779.57.1 (част от отдел/подотдели 384 «д», /2/, /3/), земл. с. Граничар, и имот №36938.2.20 (част от отдел/подотдели 300 «б», /2/) земл. с. Кирово, общ. Средец, в териториалния обхват на ТП «ДГС Средец», попада в обхвата на чл. 2, ал. 2 от Наредбата за ОС.

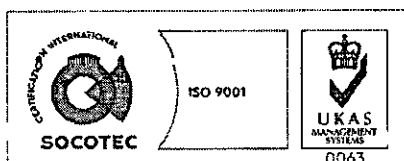
Горскостопанската програма се отнася за:

1. имот №17779.49.1, земл. с. Граничар, който е с обща площ 10,000дка, включена в:

- подотдел 397 «в» с площ 4,976дка. Представлява смесено дъбово издънково насаждение. Насаждението е със състав: цер 7, благун 3, възраст 80г. (40-110г. за благуна), с подлес от глог 10, дрян, възраст 60г. Наличен е семенен подраст от благуна 6 и цер 4, с височина от 0,4 до 0,7м и покритие около 60%. **Предлага се да се изведе възобновителна лесовъдска намеса с интензивност 25%**, като възможният вид сеч е постепенно-котловинна с изсичане на храстите.

- подотдел 397 /1/ с площ 0,381дка. Представлява голина. Не се предвиждат лесовъдски мероприятия.

- подотдел 398 «г» с площ 4,643дка. Представлява смесено дъбово издънково насаждение. Насаждението е със състав: цер 6, благуна 4 на възраст 80г. (40-110г. за благуна), с подлес от глог 10, дрян, възраст 60г. Наличен е семенен подраст от благуна 7 и цер 3, с



гр. Бургас, к-с Лазур, ул. „Перушица“ 67, ет.3, п.к.388

Тел: +359 56 813205, Факс: +359 56 813 200

e-mail: [riosvbs@unacs.bg](mailto:riosvbs@unacs.bg)

[www.riosvbs.com](http://www.riosvbs.com)



височина от 0,4 до 0,7м и покритие около 60%. **Предлага се да се изведе възобновителна лесовъдска намеса с интензивност 25%**, като възможният вид сеч е постепенно-котловинна с изсичане на храстите.

2. имот №17779.57.1, земл. с. Граничар, който е с обща площ 39,995дка, включена в:

- подотдел 384 «д» с площ 26,343дка. Представлява смесено дъбово издънково насаждение. Насаждението е със състав: благун 8, цер 2, възраст 60г. (50-90г. за цера), с подлес от благун и цер – 20г. и глог 10 и дрян – 60г. Наличен е семенен подраст от благун 9 и цер 1, с височина от 0,4 до 0,7м и покритие около 60%. **Предлага се да се изведе възобновителна лесовъдска намеса с интензивност 15%**, като възможният вид сеч е постепенно-котловинна с изсичане на храстите.

- подотдел 384 /2/ с площ 6,107дка. Представлява голина. Не се предвиждат лесовъдски мероприятия.

- подотдел 384 /3/ с площ 7,545дка. Представлява голина. Не се предвиждат лесовъдски мероприятия.

3. имот №36938.2.20, земл. с. Кирowo, който е с обща площ 14,590дка, включена в:

- подотдел 300 «б» с площ 10,686дка. Представлява смесено дъбово издънково насаждение. Насаждението е със състав: благун 7, цер 3, възраст 70г. (50-110г. за цера), с подлес от благун 8 и цер 2 – 20г. Наличен е семенен подраст от благун 6 и цер 4, с височина от 0,3 до 0,5м и покритие около 40% (групово за цера). **Предлага се да се изведе възобновителна лесовъдска намеса с интензивност 15%**, като възможният вид сеч е постепенно-котловинна.

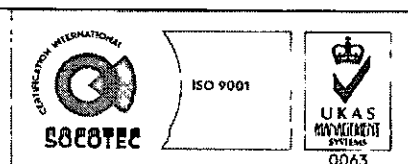
- подотдел 300 /2/ с площ 3,904дка. Представлява голина. Не се предвиждат лесовъдски мероприятия.

Имотите не попадат в границите на защитена територия по смисъла на Закона за защитените територии.

Имот №17779.49.1 и имот №17779.57.1, земл. с. Граничар попадат в границите на защитена зона от мрежата Натура 2000 - защитена зона BG0000219 „Дервентски възвишения 2” за опазване на природните местообитания и на дивата флора и фауна, приета с Решение на Министерски съвет №122/2007г. (ДВ, бр.21/09.03.2007г.). След справка с електронната информационна система за Натура 2000 с адрес <http://natura2000int.moew.government.bg/> се установи, че двата имота **не са отразени** като природно местообитание, включено в предмета на опазване на защитена зона BG0000219 „Дервентски възвишения 2”. Имот №36938.2.20, земл. с. Кирowo **не попада** в границите на защитени зони от мрежата Натура 2000.

Предвидените дейности по реализация на представената програма не могат да бъдат отнесени към никоя от позициите на Приложение №1 и №2 на Закона за опазване на околната среда и не подлежат на регламентираните с глава шеста от Закона процедури по преценяване на необходимостта от извършване на екологична оценка и/или оценка на въздействието върху околната среда, задължителна екологична оценка и/или оценка на въздействието върху околната среда.

С оглед гореизложеното, отчитайки, че двата имота, които попадат в границите на защитена зона BG0000219 „Дервентски възвишения 2” не са идентифицирани като природно местообитание, предвид продължителността на предвидените дейности, както и че е наличен укрепнал семенен подраст от същите широколистни видове чрез което се запазва първичната горска обстановка, считам че при реализацията на конкретната програма няма да се наруши целостта на защитената зона и да се достигне до нарушаване или прекъсване на



гр. Бургас, к-с Лазур, ул. „Перущица” 67, ет.3, п.к.388

Тел: +359 56 813205, Факс: +359 56 813 200

e-mail: [riosvbs@unacs.bg](mailto:riosvbs@unacs.bg)

[www.riosvbs.com](http://www.riosvbs.com)



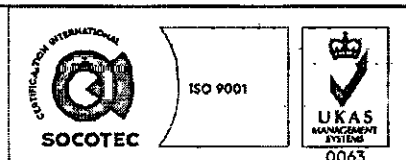
биокоридорни връзки от значение за видовете, включени в предмета на опазване на защитена зона BG0000219 „Дервентски възвишения 2“. Предвид това, считам че при реализацията на горскостопанската програма, няма вероятност от значително отрицателно въздействие върху защитена зона BG0000219 „Дервентски възвишения 2“ за опазване на природните местообитания и на дивата флора и фауна.

В тази връзка на основание чл. 2, ал. 2 от *Наредбата за ОС* Ви уведомявам, че за: “Горскостопанска програма за имот №17779.49.1 (част от отдел/подотдели 397 «в», /1/ и 398 «г»), имот №17779.57.1 (част от отдел/подотдели 384 «д», /2/, /3/), земл. с. Граничар, и имот №36938.2.20 (част от отдел/подотдели 300 «б», /2/) земл. с. Кирово, общ. Средец, в териториалния обхват на ТП «ДГС Средец», преценката на компетентния орган е, че не е необходимо провеждане на процедура по реда на Глава втора от *Наредбата за ОС*.

*Настоящото писмо се отнася само за заявените параметри на програмата и не отменя необходимостта от получаване на съгласувания или разрешителни, предвидени в други закони и подзаконовни нормативни актове.*

*При всички случаи на промяна в параметрите на програмата или на някои от обстоятелствата, при които е издадено настоящото писмо, възложителят е длъжен да уведоми незабавно РИОСВ-Бургас за промените.*

**ИНЖ. ТОНКА АТАНАСОВА**  
**ДИРЕКТОР НА РИОСВ-БУРГАС**



гр. Бургас, к-с Лазур, ул. „Перушица“ 67, ет.3, п.к.388

Тел: +359 56 813205, Факс: +359 56 813 200

e-mail: [riosvbs@unacs.bg](mailto:riosvbs@unacs.bg)

[www.riosvbs.com](http://www.riosvbs.com)

