



РЕПУБЛИКА БЪЛГАРИЯ

Министерство на околната среда и водите

Регионална инспекция по околната среда и водите - Бургас

ИЗХ. № ПД-919 (1)

ГР. БУРГАС 24. 04. 2020

ДО

„ТРАНСВАГОН“ АД

РАЗТОВАРНА ГАРА – ВЛАДИМИР ПАВЛОВ

СЕВЕРНА ПРОМИШЛЕНА ЗОНА

ГР. БУРГАС

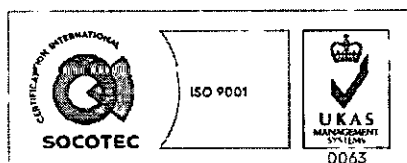
ОТНОСНО: инвестиционно предложение „Изграждане на уличен водопровод от ПЕВП тръби \varnothing 110x6,6 PE 100 PN10, с дължина $L=45$ m, преминаващ през поземлен имот № 07079.605.313 /от о.т. 832 до о.т. 837/ за захранване на УПИ V-458, кв. 25 (поземлен имот № 07079.605.458), ПЗ „Север“, гр. Бургас, община Бургас“, с възложител „ТРАНСВАГОН“ АД

Във връзка с внесената от Вас документация с вх. № ПД-919/2020г. в РИОСВ-Бургас за инвестиционното предложение, която приемам като уведомление по чл. 10, ал. 1 от Наредбата за условията и реда за извършване на оценка за съвместимостта на планове, програми, проекти и инвестиционни предложения с предмета и целите на опазване на защитените зони - Наредбата за ОС, на основание чл. 6а, т. 2 от същата Наредба, Ви уведомявам за следното:

Инвестиционно предложение „Изграждане на уличен водопровод от ПЕВП тръби \varnothing 110x6,6 PE 100 PN10, с дължина $L=45$ m, преминаващ през поземлен имот № 07079.605.313 /от о.т. 832 до о.т. 837/ за захранване на УПИ V-458, кв. 25 (поземлен имот № 07079.605.458), ПЗ „Север“, гр. Бургас, община Бургас“, попада в обхвата на чл. 2, ал. 2 от Наредбата за ОС.

Директорът на РИОСВ-Бургас е издал Писмо с изх. № ПД-2147(4)/10.09.2019г. за инвестиционно предложение „Цех за производство на вагонни колела в УПИ V-458, кв. 25, поземлен имот № 07079.605.458 по КК на гр. Бургас, ПЗ „Север“, община Бургас“, с което е постановил, че инвестиционното предложение не подлежи на регламентираните с Глава шеста от Закона за опазване на околната среда процедури по преценяване на необходимостта от извършване на екологична оценка и/или оценка на въздействието върху околната среда, задължителна екологична оценка и/или оценка на въздействието върху околната среда, както и на процедури по реда на Глава втора от Наредбата за ОС.

Настоящото инвестиционно предложение е свързано с изграждане на уличен водопровод от ПЕВП тръби \varnothing 110x6,6 PE 100 PN10, с дължина $L=45$ m, преминаващ през поземлен имот №07079.605.313 /от о.т. 832 до о.т. 837/ за захранване на УПИ V-458, кв. 25 (поземлен имот №07079.605.458), ПЗ „Север“, гр. Бургас, община Бургас. Водовземането ще се извърши от съществуващия водопровод ПЕВП \varnothing 160, минаващ по улица северозападно от имота. Трасето на новия водопровод е предвидено да се положи в северозападната част на улица с идентификатор 07079.605.313 по КК на гр. Бургас, на 1,5м от бордюра.



гр. Бургас, к-с Лазур, ул. „Перущица“ 67, ет.3, п.к.388

Тел: +359 56 813205, Факс: +359 56 813 200

e-mail: riosvbs@unacs.bg

www.riosvbs.com



Посочените по-горе дейности, свързани с реализацията на настоящото инвестиционно предложение не попадат в позициите на Приложения № 1 и 2, съответно към чл. 92 и чл. 93 от Закона за опазване на околната среда и не подлежат на регламентираните с глава шеста от Закона процедури по преценяване на необходимостта от извършване на екологична оценка и/или оценка на въздействието върху околната среда, задължителна екологична оценка и/или оценка на въздействието върху околната среда.

Трасето на разглеждания водопровод не попада в границите на защитени територии, определени по реда на Закона за защитените територии и в защитени зони по смисъла на Закона за биологичното разнообразие (Натура 2000 места). Най-близко е разположена защитена зона BG0000273 "Бургаско езеро" за опазване на дивите птици, обявена със Заповед №РД-769/28.10.2008г. на министъра на околната среда и водите и защитена зона BG0000273 "Бургаско езеро" за опазване на природните местообитания и на дивата флора и фауна, приета с Решение на МС №122/2007г. (ДВ, бр. 21/09.03.2007г.).

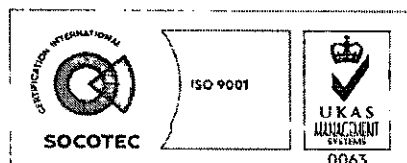
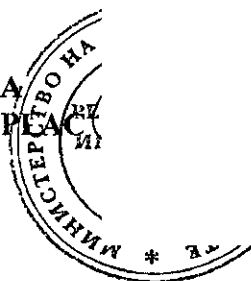
Предвид гореизложеното, отчитайки местоположението и характера на настоящото инвестиционно предложение, считам че при реализацията му, няма вероятност от значително отрицателно въздействие върху защитена зона BG0000273 "Бургаско езеро" за опазване на дивите птици и защитена зона BG0000273 "Бургаско езеро" за опазване на природните местообитания и на дивата флора и фауна. В тази връзка на основание чл. 2, ал. 2 от *Наредбата за ОС* Ви уведомявам, че преценката на компетентния орган е, че **не е необходимо провеждане на процедура по реда на Глава втора от Наредбата за ОС.**

След проверка по наличната към момента в РИОСВ-Бургас цифрова информация (КВС/КК, горска карта) и модели за разпространение на дюни природни местообитания по Черноморското крайбрежие е установено, че с трасето на водопровода **не се засяга** площ с характеристика на пясъчни дюни. Настоящото становище по отношение на пясъчните дюни, предвид Заповед № РД-299/29.03.2013г. на Министъра на околната среда и водите, следва да се счита и като становище по смисъла на §25, ал. 3 на Закона за устройство на Черноморското крайбрежие.

Настоящото писмо се отнася само за заявените параметри на инвестиционното предложение и не отменя необходимостта от получаване на съгласувания или разрешителни, предвидени в други закони и подзаконови нормативни актове.

При всички случаи на промяна в параметрите на инвестиционното предложение или на някои от обстоятелствата, при които е издадено настоящото писмо, възложителят е длъжен да уведоми незабавно РИОСВ-Бургас за промените.

ИНЖ. ТОНКА АТАНАСОВА
ДИРЕКТОР НА РИОСВ-БУРГАС



гр. Бургас, к-с Лазур, ул. „Перушица“ 67, ет.3, п.к.388
Тел: +359 56 813205, Факс: +359 56 813 200
e-mail: riosvbs@unacs.bg
www.riosvbs.com

