



РЕПУБЛИКА БЪЛГАРИЯ

Министерство на околната среда и водите

Регионална инспекция по околната среда и водите - Бургас

Изх. № ПД-837(1)
гр. Бургас 23. 04. 2020

ДО:
НАСЛЕДНИЦИТЕ НА ПЕТЪР ИВАНОВ
Чрез пълномощник НЕЙЧО АЛЕКСИЕВ
ГР. СРЕДЕЦ

КОПИЕ
РДГ-БУРГАС

Относно: „Горскостопанска програма за поземлен имот с идентификатор 03349.49.2, землище с. Белеврен, Община Средец, част от отдел/подотдел 468 „г“ в териториалния обхват на ТП „ДГС Средец“, собственост на: наследниците на Петър Иванов

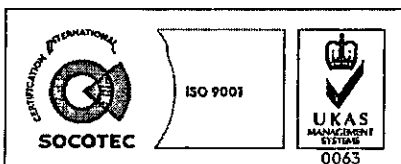
Във връзка с внесената документация/уведомление с вх. № ПД-837/2020г. на РИОСВ – Бургас за горещитираната горскостопанска програма, на основание чл.6а, т.2 от Наредба за условията и реда за извършване на оценка за съвместимостта на планове, програми, проекти и инвестиционни предложения с предмета и целите на опазване на защитените зони (Наредбата за ОС, обн., ДВ, бр.73 от 11.09.2007г., изм. и доп.), Ви уведомявам следното:

Представената „Горскостопанска програма за поземлен имот с идентификатор 03349.49.2, землище с. Белеврен, Община Средец, част от отдел/подотдел 468 „г“ в териториалния обхват на ТП „ДГС Средец“ попада в обхвата на чл.2, ал.2 от Наредбата за ОС.

Горскостопанската програма е за поземлен имот с идентификатор 03349.49.2, землище с. Белеврен, Община Средец, с обща площ на имота 16,998 дка, попадащи в част от отдел/подотдел 468 „г“ бялборова култура. Предмет на програмата е цялата площ на имота от 16,998 дка.

Подотдел 468 „г“ представлява бялборова култура с обща площ от 256,000 дка, от които 16,998 дка попадат в имот с идентификатор 03349.49.2. Съгласно горскостопанската програма от 2020 г, културата е в състав: чб – 10; възраст – 49 г; пълнота – 0,8; височина – 17 м; бонитет – 2. В следствие на стар снеголом са се отворили прозороци, в които се е появило възобновяване от семенен черен бор, на възраст 8 г, пълнота 0,2 височина 0,4-0,8 м. Към настоящия момент дървостоят в подотдела, попадащ в рамките на имота е с неравномерен строеж и добро състояние. Изхождайки от състоянието, възрастта, пълнотата, склопеността и груповото наличие на възобновяване в имота се предлага да се изведе постепенно-котловинна сеч с интензивност 30%.

Предвидените дейности по реализация на представената програма не могат да бъдат отнесени към никоя от позициите на Приложение №1 и №2 на Закона за опазване на околната среда и не подлежат на регламентирани с глава шеста от Закона процедури по преценяване на необходимостта от извършване на екологична оценка и/или оценка на въздействието върху околната среда, задължителна екологична оценка и/или оценка на въздействието върху околната среда.



гр. Бургас, к-с Лазур, ул. „Перущица“ 67, ет.3, п.к.388

Тел: +359 56 813205, Факс: +359 56 813 200

e-mail: riosvbs@unacs.bg

www.riosvbs.com



Имотът не попада в границите на защитена територия по смисъла на Закона за защитените територии. Попада в границите на защитени зони от мрежата Натура 2000 по смисъла на Закона за биологичното разнообразие: защитена зона BG0000219 „Дервентски възвишения 2” за опазване на природните местообитания и дивата флора и фауна, приета с Решение на Министерски съвет №122/2007г. (ДВ, бр.21/09.03.2007г.) и защитена зона BG0002066 „Западна Странджа” за опазване на дивите птици, обявена със Заповед №РД-533/26.05.2010 г. на Министъра на околната среда и водите (ДВ, бр 52/2010 г.), Изм. Заповед № РД-83/28.01.2013 г. (ДВ, бр. 10/2013 г.). При извършената проверка за допустимост по реда на чл. 12 във връзка с чл. 2, ал. 2 от Наредбата за ОС се констатира, че реализацията на предвидените с програмата дейности са допустими с режима на защитена зона BG0002066 „Западна Странджа” за опазване на дивите птици, определен със заповедта ѝ за обявяване и за изменение.

Съгласно публично достъпната информационна система за Натура 2000, поместена на сайта на Министерство на околната среда и водите (адрес <http://natura2000.moew.government.bg/>) в разглеждания имот не е констатирано наличие на природно местообитание.

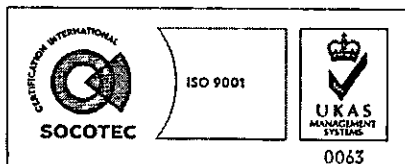

С оглед гореизложеното, отчитайки характера на заявената програма, както и че имота не е идентифициран като природно местообитание от предмета на опазване на защитена зона BG0000219 „Дервентски възвишения 2”, считам че при реализацията ѝ няма вероятност от значително отрицателно въздействие върху природни местообитания, видовете и техните местообитания и върху намаляване на числеността или промяна на видовия състав на дивите птици предмет на опазване в гореописаните защитени зони.

В тази връзка на основание чл.2, ал.2 от Наредбата за ОС Ви уведомявам, че за: „Горскостопанска програма за поземлен имот с идентификатор 03349.49.2, землище с. Белеврен, Община Средец, част от отдел/подотдел 468 „Г” в териториалния обхват на ТП „ДГС Средец”, преценката на компетентния орган е, че не е необходимо провеждане на процедура по реда на Глава втора от Наредбата за ОС.

Настоящото писмо се отнася само за заявените параметри на програмата и не отменя необходимостта от получаване на съгласувания или разрешителни, предвидени в други закони и подзаконови нормативни актове.

При всички случаи на промяна в параметрите на програмата или на някои от обстоятелствата, при които е издадено настоящото становище, възложителят е длъжен да уведоми незабавно РИОСВ-Бургас за промените.

ИНЖ. ТОНКА АТАНАСОВА
ДИРЕКТОР НА РИОСВ – БУРГАС



гр. Бургас, к-с Лазур, ул. „Перушица” 67, ет.3, п.к.388
Тел: +359 56 813205, Факс: +359 56 813 200
e-mail: riosvbs@unacs.bg
www.riosvbs.com

