



# РЕПУБЛИКА БЪЛГАРИЯ

Министерство на околната среда и водите

Регионална инспекция по околната среда и водите - Бургас

ИЗХ. № ПД-822(1) 23. 04. 2020  
ГР. БУРГАС

ДО

„ЕЛЕКТРОРАЗПРЕДЕЛЕНИЕ ЮГ“, КЕЦ БУРГАС-ЮГ  
Ж.К. „МЕДЕН РУДНИК, МЕСНОСТ „КАПЧЕТО“  
БУЛ. „ЗАХАРИ СТОЯНОВ“, ГР. БУРГАС, ПК 8011

**Относно:** Инвестиционно предложение: „Кабелиране на 4 броя ВЕЛ 20 kV с 2 броя кабели 20 kV от нов МБТП в УПИ IV – 732, кв. 10, ПЗ „Юг-Запад“, гр. Бургас до нов МБТП „ДЗС – 1“ в УПИ V, кв. 34, кв. Крайморие, гр. Бургас – Етап 2“, с възложител: „ЕЛЕКТРОРАЗПРЕДЕЛЕНИЕ ЮГ“, КЕЦ БУРГАС-ЮГ

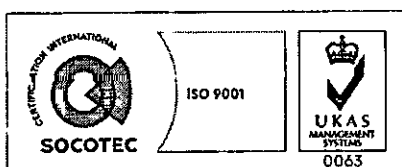
Във връзка с внесената от Вас документация с вх. № ПД-822/2020г. в РИОСВ-Бургас за цитираното инвестиционно предложение, която приемам като уведомление по чл.10, ал.1 от Наредбата за условията и реда за извършване на оценка за съвместимостта на планове, програми, проекти и инвестиционни предложения с предмета и целите на опазване на защитените зони, наричана за краткост Наредбата за ОС и на основание чл.6а, т.2 от същата, Ви уведомявам следното:

Инвестиционно предложение „Кабелиране на 4 броя ВЕЛ 20 kV с 2 броя кабели 20 kV от нов МБТП в УПИ IV – 732, кв. 10, ПЗ „Юг-Запад“, гр. Бургас до нов МБТП „ДЗС – 1“ в УПИ V, кв. 34, кв. Крайморие, гр. Бургас – Етап 2“ попада в обхвата на чл.2, ал.2 от Наредбата за ОС.

Директорът на РИОСВ-Бургас е издал писмо с изх. № ПД-2078(3)/16.10.2018 г, с което е определил, че ИП „Комплексен проект за кабелиране на 4 броя ВЕЛ 20 kV с 2 броя кабели 20 kV от ПС „Победа“ до нов МБТП „ДЗС – 1“ в УПИ V, кв. 34, кв. Крайморие, гр. Бургас, общ. Бургас, не попадат в позициите на Приложение № 1 и 2, съответно към чл. 92 и 93 от Закона за опазване на околната среда не подлежи на регламентираните с глава шеста от ЗООС процедури по преценяване на необходимостта от извършване на екологична оценка и/или оценка на въздействието върху околната среда, задължителна екологична оценка и/или оценка на въздействието върху околната среда, както и на процедури по реда на Глава втора от Наредбата за ОС.

Настоящото инвестиционно предложение представлява втори етап от инвестиционната програма за частично кабелиране на 4 броя въздушни електропроводни линии (ВЕЛ) 20 kV от ПС „Победа“ до нов МБТП „ДЗС – 1“ в УПИ V, кв. 34, кв. Крайморие, гр. Бургас, общ. Бургас.

Предвижда се полагане на 2 броя нови кабели 20 kV от нов МБТП в УПИ IV – 732, кв. 10, ПЗ „Юг-Запад“, гр. Бургас до нов МБТП „ДЗС – 1“ в УПИ V, кв. 34, кв. Крайморие, гр. Бургас. В двата края кабелите ще бъдат въведени в нови трафопостове, тип МБТП. Трасето на кабела започва от ПИ с ид. 07079.663.732 (УПИ IV за трафопост), след това преминава през ПИ с ид. 07079.663.720 (за второстепенна улица). Пресича ПИ с ид. 07079.663.83 и 07079.663.61 (бул. Тодор Александров) чрез сондаж. Минава през ПИ с ид. 07079.662.9503 (територия на ПЗ „Юг“ на гр. Бургас) и продължава през ПИ с ид. 07079.9.1037, 07079.9.13 (главен път Е87, I-клас Бургас-Созопол), 07079.10.1338 (мостово съоразение), 07079.10.156, 07079.10.158, 07079.10.252, 07079.159 (територии на градско и крайградско движение) и 07079.30.804



гр. Бургас, к-с Лазур, ул. „Перушица“ 67, ет.3, п.к.388

Тел: +359 56 813205, Факс: +359 56 813 200

e-mail: [riosvbs@unacs.bg](mailto:riosvbs@unacs.bg)

[www.riosvbs.com](http://www.riosvbs.com)



(зеделска територия). Кабелът продължава през ПИ с ид. 07079.30.754 (улица от плана на кв. „Крайморие“) до ПИ с ид. 07079.30.105 (УПИ V, кв. 34, кв. Крайморие – за ТП). При излизането си от ПИ с ид. 07079.663.732 върви от дясната страна на нарастващия километраж, после пресича пътя посредством сондаж и до УПИ V, кв. 34, кв. Крайморие върви от лявата страна на пътя. Новопроектираните кабели ще се положат в изкоп с дълбочина 1,1/0,6 м, като при пресичане на пътя ще се изтеглят в PVC тръби ф160 в бетонов кожух. Общата дължина на трасето е 3392 м.

Посочените по-горе дейности, свързани с реализацията на инвестиционното предложение не попадат в позициите на Приложения № 1 и 2, съответно към чл. 92 и чл. 93 от Закона за опазване на околната среда и не подлежат на регламентираните с глава шеста от ЗООС процедури по преценяване на необходимостта от извършване на екологична оценка и/или оценка на въздействието върху околната среда, задължителна екологична оценка и/или оценка на въздействието върху околната среда.

Трасето на кабела не попада в границите на защитени територии, по смисъла на Закона за защитените територии, в началото си траесто не попада и в границите на защитена зона, по смисъла на Закона за биологичното разнообразие. Част от трасето, по нарастващия километраж попада в границите на защитени зони BG0000271 „Мандра-Пода“ за опазване на природните местообитания и на дивата флора и фауна, приета с РМС №802/04.12.2007 г. (ДВ, бр. 107/2007 г.) и BG0000271 „Мандра-Пода“ за опазване на дивите птици, обявена със Заповед № РД-131/2012 г. на Министъра на околната среда и водите (ДВ, бр. 23/2012 г.). При извършената проверка за допустимост по смисъла на чл.12, във връзка с чл.2, ал.2 от Наредбата за ОС се установи, че реализацията на инвестиционното предложение е допустима спрямо режима на защитената зона BG0000271 „Мандра-Пода“ за опазване на дивите птици, определен със заповедта за обявяването ѝ.


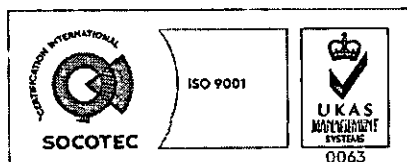
Предвид гореизложеното, отчитайки местоположението на трасето и характера на инвестиционното предложение, считам че при реализацията му няма вероятност от значително отрицателно въздействие върху посочените по-горе защитени зони. В тази връзка на основание чл.2, ал.2 от Наредбата за ОС Ви уведомявам, че преценката на компетентния орган е, че не е необходимо провеждане на процедура по реда на Глава втора от Наредбата за ОС.

След извършена проверка по наличната към момента в РИОСВ-Бургас цифрова информация и модели за разпространение на дюни природни местообитания по Черноморското крайбрежие е установено, че по трасето няма пясъчни дюни. Настоящото становище по отношение на пясъчни дюни, предвид Заповед № РД-299/29.03.2013 г. на Министъра на околната среда и водите, следва да се счита и като становище по смисъла на §25, ал.3 на Закона за устройство на Черноморското крайбрежие.

Настоящото писмо се отнася само за заявените параметри на инвестиционното предложение и не отменя необходимостта от получаване на съгласувания или разрешителни, предвидени в други закони и подзаконовни нормативни актове.

При всички случаи на промяна в параметрите на инвестиционното предложение или на някои от обстоятелствата, при които е издадено настоящото писмо възложителят е длъжен да уведоми незабавно РИОСВ-Бургас за промените.

ИНЖ. ТОНКА АТАНАСОВА  
ДИРЕКТОР НА РИОСВ – БУРГАС



Бургас, к-с Лазур, вх. „Перушица“ 67, ет.3, п.к.388  
Тел: +359 56 813205, Факс: +359 56 813 200  
e-mail: [riosvbs@unacs.bg](mailto:riosvbs@unacs.bg)  
www.riosvbs.com

