



## РЕПУБЛИКА БЪЛГАРИЯ

### Министерство на околната среда и водите

#### Регионална инспекция по околната среда и водите - Бургас

ИЗХ. № ПД-843(11)  
ГР. БУРГАС

21. 04. 2020

ДО  
РАЛИЦА ЧОЛАКОВА

ГР. БУРГАС

**Относно:** Инвестиционно предложение: „Изграждане на жилищна сграда в УПИ I-87, масив 10, м. „Край село“ по плана на с. Черни връх, общ. Камено /ПИ с идентификатор 80916.10.453 по КК/“, с възложител: Ралица Чолакова

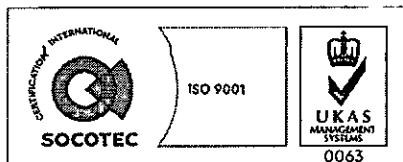
Във връзка с внесената от Вас документация с вх. № ПД-843/2020г. в РИОСВ-Бургас за цитираното инвестиционно предложение, която приемам като уведомление по чл.10, ал.1 от Наредбата за условията и реда за извършване на оценка за съвместимостта на планове, програми, проекти и инвестиционни предложения с предмета и целите на опазване на защитените зони, наричана за краткост Наредбата за ОС и на основание чл.6а, т.2 от същата, Ви уведомявам следното:

Инвестиционно предложение „Изграждане на жилищна сграда в УПИ I-87, масив 10, м. „Край село“ по плана на с. Черни връх, общ. Камено /ПИ с идентификатор 80916.10.453 по КК/“ попада в обхвата на чл.2, ал.2 от Наредбата за ОС.

С настоящото инвестиционно предложение се предвижда изграждане на едноетажна жилищна сграда в УПИ I-87, масив 10, м. „Край село“ по плана на с. Черни връх, общ. Камено /ПИ с идентификатор 80916.10.453 по КК/. Захранването на обекта с ел. енергия и вода ще се осъществява от преминаващите пред имота електропровод и водопровод. Формираните отпадъчни води, ще се заустват във водоплътен черпателен резервоар, ситуиран в рамките на имота. Имотът е с площ 973 кв. м, с трайно предназначение на територията „урбанизиран“ и начин на трайно ползване „ниско застрояване (до 10 м)“.

Дейностите, свързани с реализацията на инвестиционното предложение не попадат в позициите на Приложения №1 и №2, съответно към чл.92 и чл.93 от Закона за опазване на околната среда и не подлежат на регламентираните с Глава шеста от ЗООС процедури по преценяване на необходимостта от извършване на екологична оценка и/или оценка на въздействието върху околната среда, задължителна екологична оценка и/или оценка на въздействието върху околната среда.

Имотът не попада в границите на защитени територии, по смисъла на Закона за защитените територии и не попада в границите на защитени зони /Натура 2000 места/, по смисъла на Закона за биологичното разнообразие. Най-близо са разположени защитени зони BG0000271 „Мандра-Пода“ за опазване на природните местообитания и на дивата флора и фауна, приета с РМС №802/04.12.2007 г. (ДВ, бр. 107/2007 г.) и BG0000271 „Мандра-Пода“ за опазване на дивите



гр. Бургас, к-с Лазур, ул. „Перущица“ 67, ет.3, п.к.388  
Тел: +359 56 813205, Факс: +359 56 813 200  
e-mail: [riosvbs@unacs.bg](mailto:riosvbs@unacs.bg)  
[www.riosvbs.com](http://www.riosvbs.com)



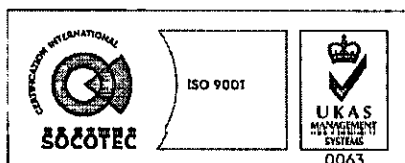

птици, обявена със Заповед № РД-131/2012 г. на Министъра на околната среда и водите (ДВ, бр 23/2012 г.).

Предвид гореизложеното, отчитайки местоположението на имота и характера на инвестиционното предложение, считам че при реализацията му няма вероятност от значително отрицателно въздействие върху посочените по-горе, най-близо разположени защитени зони. В тази връзка на основание чл.2, ал.2 от Наредбата за ОС Ви уведомявам, че преценката на компетентния орган е, че **не е необходимо провеждане на процедура по реда на Глава втора от Наредбата за ОС.**

*Настоящото писмо се отнася само за заявените параметри на инвестиционното предложение и не отменя необходимостта от получаване на съгласувания или разрешителни, предвидени в други закони и подзаконови нормативни актове.*

*При всички случаи на промяна в параметрите на инвестиционното предложение или на някои от обстоятелствата, при които е издадено настоящото писмо възложителят е длъжен да уведоми незабавно РИОСВ-Бургас за промените.*

**ИНЖ. ТОНКА АТАНАСОВА**  
**ДИРЕКТОР НА РИОСВ – БУРГАС**



гр. Бургас, к-с Лазур, ул. „Перушица“ 67, ет.3, п.к.388  
Тел: +359 56 813205, Факс: +359 56 813 200  
e-mail: [riosvbs@unacs.bg](mailto:riosvbs@unacs.bg)  
[www.riosvbs.com](http://www.riosvbs.com)

