



# РЕПУБЛИКА БЪЛГАРИЯ

Министерство на околната среда и водите

Регионална инспекция по околната среда и водите - Бургас

ИЗХ. № ПД-801 - (11)

15. 04. 2020г.

ГР. БУРГАС

ДО

„ЕЛЕКТРОРАЗПРЕДЕЛЕНИЕ ЮГ“ ЕАД, КЕЦ ПРИМОРСКО

УЛ. „АЛБАТРОС“ № 2

ГР. ПРИМОРСКО

**Относно:** Инвестиционно предложение: „КСН 20 kV от съединителни муфи пред ТП „Мапи 1“ в ПИ с идентификатор 67800.40.135, до съединителни муфи пред ТП „Каваци 1“ в ПИ с идентификатор 67800.54.243 по плана на м. „Каваци“, гр. Созопол, общ. Созопол“, с възложител „Електроразпределение ЮГ“ ЕАД

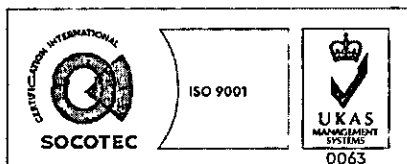
Във връзка с внесената от Вас документация с вх. № ПД-801/2020г. в РИОСВ-Бургас за цитираното инвестиционно предложение, която приемам като уведомление по чл.10, ал.1 от Наредбата за условията и реда за извършване на оценка за съвместимостта на планове, програми, проекти и инвестиционни предложения с предмета и целите на опазване на защитените зони, наричана за краткост Наредбата за ОС и на основание чл.6а, т.2 от същата, Ви уведомявам следното:

Инвестиционно предложение „КСН 20 kV от съединителни муфи пред ТП „Мапи 1“ в ПИ с идентификатор 67800.40.135, до съединителни муфи пред ТП „Каваци 1“ в ПИ с идентификатор 67800.54.243 по плана на м. „Каваци“, гр. Созопол, общ. Созопол“ попада в обхвата на чл.2, ал.2 от Наредбата за ОС.

С инвестиционното предложение се предвижда подмяна на съществуващ кабел СН тип САПЕКТ 3х1х95 мм<sup>2</sup> между ТП „Мапи 1“ - ТП „Каваци 1“, м. „Каваци“, гр. Созопол и изграждане на нов кабел СН 20 kV. От съединителни муфи пред ТП „Мапи 1“ в ПИ с идентификатор 67800.40.135 до съединителни муфи пред ТП „Каваци 1“ в ПИ с идентификатор 67800.54.243, ще бъде изтеглен нов кабел 20 kV, тип NA2XS(F)2Y 3х(1х185 мм<sup>2</sup>). Кабелът ще бъде положен в изкоп 0,8/0,4 м, а при пресичането на уличното платно, ще бъде изтеглен в бетонов кожух.

Дейностите, свързани с реализация на инвестиционното предложение **не попадат** в позициите на Приложения № 1 и № 2, съответно към чл. 92 и чл. 93 от Закона за опазване на околната среда (ЗООС) и не подлежат на процедури по реда на Глава шеста от ЗООС (преценяване на необходимостта от извършване на екологична оценка и/или оценка на въздействието върху околната среда, задължителна екологична оценка и/или оценка на въздействието върху околната среда).

Имотите и трасето **не попадат** в границите на защитени територии по смисъла на Закона за защитените територии. Попадат в границите на защитена зона, по смисъла на Закона за биологичното разнообразие (Натура 2000 места) - BG0002077 “Бакърлъка” за опазване на дивите птици, обявена със Заповед №РД-530/26.05.2010г. на Министъра на околната среда и водите (ДВ, бр. 49/2010г.); Заповед за поправка на очевидна фактическа грешка в заповедта за обявяване №РД-



гр. Бургас, к-с Лазур, ул. „Перущица“ 67, ет.3, п.к.388

Тел: +359 56 813205, Факс: +359 56 813 200

e-mail: [riosvbs@unacs.bg](mailto:riosvbs@unacs.bg)

[www.riosvbs.com](http://www.riosvbs.com)



563/22.07.2014г. (ДВ, бр. 67/12.08.2014г.). При извършената проверка за допустимост по смисъла на чл.12, във връзка с чл.2, ал.2 от Наредбата за ОС се установи, че реализацията на инвестиционното предложение е допустима спрямо режима на защитената зона, определен със заповедта за обявяването ѝ.

**Осъществяването на инвестиционното предложение не е свързано с промяна на предназначението и/или начина на трайно ползване на имота.**

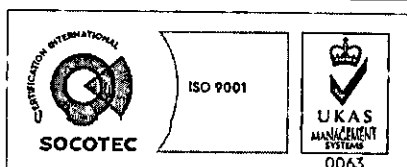

Предвид гореизложеното, отчитайки местоположението на имотите и характера на инвестиционното предложение при реализацията му, няма вероятност от значително отрицателно въздействие върху горепосочената защитена зона. В тази връзка на основание чл.2, ал.2 от Наредбата за ОС Ви уведомявам, че преценката на компетентния орган е, че не е необходимо провеждане на процедура по реда на Глава втора от Наредбата за ОС.

След извършена проверка по наличната към момента в РИОСВ-Бургас цифрова информация и модели за разпространение на дюни природни местообитания по Черноморското крайбрежие, Ви уведомяваме, че площта няма характеристика на пясъчни дюни. Уведомяваме Ви, че цитираното становище, предвид Заповед № РД-299/29.03.2013 г. на Министъра на околната среда и водите, следва да се счита и като становище по смисъла на §25, ал.3 на Закона за устройство на Черноморското крайбрежие.

*Настоящото писмо се отнася само за заявените параметри на инвестиционното предложение и не отменя необходимостта от получаване на съгласувания или разрешителни, предвидени в други закони и подзаконови нормативни актове.*

*При всички случаи на промяна в параметрите на инвестиционното предложение или на някои от обстоятелствата, при които е издадено настоящото писмо възложителят е длъжен да уведоми незабавно РИОСВ-Бургас за промените.*

**ИНЖ. ТОНКА АТАНАСОВА**  
**ДИРЕКТОР НА РИОСВ – БУРГАС**



гр. Бургас, к-с Лазур, ул. „Перущица“ 67, ет.3, п.к.388  
Тел: +359 56 813205, Факс: +359 56 813 200  
e-mail: [riosvbs@unacs.bg](mailto:riosvbs@unacs.bg)  
[www.riosvbs.com](http://www.riosvbs.com)

