



# РЕПУБЛИКА БЪЛГАРИЯ

Министерство на околната среда и водите

Регионална инспекция по околната среда и водите - Бургас

ИЗХ. № ПД-785 - (1) 15. 04. 2020  
ГР. БУРГАС,

ДО  
КОСТАДИН ГЕОРГИЕВ  
чрез „ФЛОРА“ ЕООД  
ГР. БУРГАС


КОПИЕ  
РДГ-БУРГАС

**Относно:** “Горскостопанска програма за поземлен имот №07712.12.5 по КК, землище с. Близнак, общ. Малко Търново, част от подотдел 2 „д“ в териториалния обхват на ТП «ДГС Звездец», собственици: наследниците на КОСТАДИН ХРИСТОВ

Във връзка с внесената документация/уведомление с вх. № ПД-785/2020г. на РИОСВ – Бургас за горесцитираната програма, която приемам като уведомление по чл.10, ал.1 от Наредбата за условията и реда за извършване на оценка за съвместимостта на планове, програми, проекти и инвестиционни предложения с предмета и целите на опазване на защитените зони, наричана за краткост *Наредбата за ОС* (обн., ДВ, бр.73 от 11.09.2007г., изм. и доп.) и на основание чл. 6а, т. 2 от същата, Ви уведомявам следното:

Представената “Горскостопанска програма за поземлен имот №07712.12.5 по КК, землище с. Близнак, общ. Малко Търново, част от подотдел 2 „д“ в териториалния обхват на ТП «ДГС Звездец», попада в обхвата на чл. 2, ал. 2 от Наредбата за ОС.

Горскостопанската програма се отнася за поземлен имот №07712.12.5, землище с. Близнак, общ. Малко Търново с площ 8,498дка. Площта е включена в част от подотдел 2 „д“ в териториалния обхват на ТП «ДГС Звездец». Според Горскостопански план от 2018г. гората е 55 годишна чербонова култура с участие на цер 1 и благун 1. Пълнота 0,7. Налично е възобновяване от същите видове с покритие 0,4. Съгласно настоящата Горскостопанска програма в южната част на насаждението е установено, че участието на черния бор отстъпва от 8 на 7, а цера е с по-голямо участие – 2. Височината на дървостоя е по-малка, диаметърът по-голям. Строежът на насаждението е неравномерен, включително голи места (около 0,1ха) и площ заета само от широколистна дървесна растителност в северозападната част на имота (около 0,2ха). Около 20-30% от иглолистния дървостой е загинал вследствие на снеголом. Констатиран е подлес от мъждрян с покритие 0,3 и височина 1-2м. Подраства е от цер 6 и благун 4, с покритие 0,5 и височина от 0,1 до 1м. Предвид описаното състояние на насаждението се предлага възобновителна лесовъдска намеса, **постепенно-котловинна сеч с интензивност 25 %**, като се изсече подлесът от мъждрян.



гр. Бургас, к-с Лазур, ул. „Перушица“ 67, ет.3, п.к.388  
Тел: +359 56 813205, Факс: +359 56 813 200

e-mail: [riosvbs@unacs.bg](mailto:riosvbs@unacs.bg)  
[www.riosvbs.com](http://www.riosvbs.com)



Предвидените дейности по реализация на представената горскостопанска програма не могат да бъдат отнесени към никоя от позициите на Приложение №1 и №2 на Закона за опазване на околната среда и не подлежат на регламентираните с глава шеста от Закона процедури по преценяване на необходимостта от извършване на екологична оценка и/или оценка на въздействието върху околната среда, задължителна екологична оценка и/или оценка на въздействието върху околната среда.

Имот №07712.12.5 по КК, землище с. Близнак, общ. Малко Търново, част от подотдел 2 „д“ в териториалния обхват на ТП «ДГС Звездец» попада в границите на защитена територия по смисъла на Закона за защитените територии (ЗЗТ) – природен парк (ПП) „Странджа“, обявен със Заповед № РД-30 от 24.01.1995г. на Министъра на околната среда, (обн. ДВ, бр. 15/1995г.), с последващи изменения Заповед РД-350/14.07.2000г. на МОСВ (обн. ДВ бр. 66/2000 г.), Заповед РД-25/18.01.2001г. на МОСВ (обн. ДВ бр. 11/2001г.) и Заповед РД-59/24.01.2013 г. на МОСВ (обн. ДВ бр. 28/2013г.). Защитената територия няма влязъл в сила План за управление.

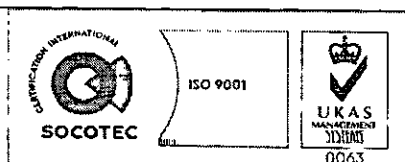
Имотът попада и в границите на две защитени зони по смисъла на Закона за биологичното разнообразие /екологична мрежа Натура 2000/ – защитена зона BG0002040 „Странджа“ за опазване на дивите птици, обявена със Заповед № РД-802/04.11.2008г. на министъра на околната среда и водите (обн. ДВ, бр.106/2008г.), изм. със Заповед № РД-75/28.01.2013г. (ДВ, бр. 10/05.02.2013г.) и защитена зона BG0001007 „Странджа“ за опазване на природните местообитания и на дивата флора и фауна, приета с РМС № 122/21.09.2007г. (ДВ, бр. 21/2007г.), изм. с РМС №660/01.11.2013г. (ДВ,бр.97 08.11.2013г.).

При извършената проверка за допустимост във връзка с чл.12, ал. 2 и ал. 4 от Наредбата за ОС се констатира, че предвидената с горскостопанската програма сеч е допустима спрямо режима на ПП „Странджа“, определен със ЗЗТ, Заповедта му за обявяване и за прекатегоризиране, както и спрямо режима на защитена зона BG0002040 „Странджа“ за опазване на дивите птици, определен със заповедта за обявяване и изменението ѝ.

Защитена зона BG0001007 „Странджа“ за опазване на природните местообитания и на дивата флора и фауна, няма обнародвана Заповед за обявяване, респективно няма конкретен забранителен режим. След справка с електронната информационна система за Натура 2000 с адрес <http://natura2000int.moew.government.bg/> се установи, че насаждението не е идентифицирано като природно местообитание от предмета на опазване на защитена зона BG0001007 „Странджа“.

С оглед гореизложеното, отчитайки характера на заявената програма, наличието на широколистен подраст, както и продължителността на предвидените дейности, считам че при реализацията им няма да се нарушат целостта и кохерентността на защитените зони и да се достигне до нарушаване или прекъсване на биокоридорни връзки от значение за видовете, включени в предметите на опазване на защитените зони в обхвата на програмата. Предвид това, считам че при реализацията на конкретната програма, няма вероятност от значително отрицателно въздействие върху защитена зона BG0002040 „Странджа“ за опазване на дивите птици и защитена зона BG0001007 „Странджа“ за опазване на природните местообитания и на дивата флора и фауна.

В тази връзка на основание чл. 2, ал. 2 от Наредбата за ОС Ви уведомявам, че за: „Горскостопанска програма за поземлен имот №07712.12.5 по КК, землище с. Близнак, общ. Малко Търново, част от подотдел 2 „д“ в териториалния обхват на ТП «ДГС Звездец», преценката на компетентния орган е, че не е необходимо провеждане на процедура по реда на Глава втора от Наредбата за ОС.



гр. Бургас, к-с Лазур, ул. „Перушица“ 67, ет.3, п.к.388  
Тел: +359 56 813205, Факс: +359 56 813 200  
e-mail: [riosvbs@unacs.bg](mailto:riosvbs@unacs.bg)  
[www.riosvbs.com](http://www.riosvbs.com)




Предвид обстоятелството, че дейността ще се осъществи в границите на защитена територия, на основание § 7 от ПЗР на Закона за защитените територии, РИОСВ-Бургас съгласува "Горскостопанска програма за поземлен имот №07712.12.5 по КК, землище с. Близнак, общ. Малко Търново, част от подотдел 2 „д“ в териториалния обхват на ТП «ДГС Звездец» в Природен парк "Странджа" при стриктно спазване на режима на защитената територия, произтичащ от Закона за защитените територии и Заповедта за обявяване.

Уведомяваме Ви, че при реализиране на програмата е необходимо да не се изсичат храстопести и загиващи дървета в гнездовите райони на храстопестогнездещи птици и прилепи, както и да не се извеждат сечи и унищожава подлеса около дървета с гнезда на грабливи птици.

*Настоящото писмо се отнася само за заявените параметри на програмата и не отменя необходимостта от получаване на съгласувания или разрешителни, предвидени в други закони и подзаконови нормативни актове.*

*При всички случаи на промяна в параметрите на програмата или на някои от обстоятелствата, при които е издадено настоящото писмо, възложителят е длъжен да уведоми незабавно РИОСВ-Бургас за промените.*

**ИНЖ. ТОНКА АТАНАСОВА**  
**ДИРЕКТОР НА РИОСВ – БУРГАС**



гр. Бургас, к-с Лазур, ул. „Перушица“ 67, ет.3, п.к.388  
Тел: +359 56 813205, Факс: +359 56 813 200  
e-mail: [riosvbs@unacs.bg](mailto:riosvbs@unacs.bg)  
[www.riosvbs.com](http://www.riosvbs.com)

