



РЕПУБЛИКА БЪЛГАРИЯ

Министерство на околната среда и водите

Регионална инспекция по околната среда и водите - Бургас

ИЗХ. № ПД-784 - (1)
ГР. БУРГАС, 15. 04. 2020

ДО
ЯНИ ДОЙНОВ
чрез „ФЛОРА“ ЕООД
ГР. БУРГАС

КОПИЕ
РДГ-БУРГАС

Относно: “Горскостопанска програма за поземлен имот №48667.66.4, части от отдел/подотдели 57 „е“, „ж“, /6/ и поземлен имот №48667.66.5, част от отдел/подотдел 58 „з“, землище с. Младежко, общ. Малко Търново, в териториалния обхват на ТП «ДГС Звездец», възложители: наследниците на НЕДЕЛЯ ДИМИТРОВА

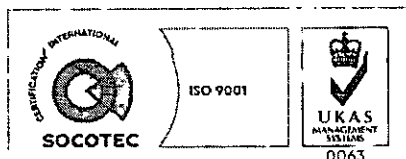
Във връзка с внесената документация/уведомление с вх. № ПД-784/2020г. на РИОСВ – Бургас за горесцитираната програма, която приемам като уведомление по чл.10, ал.1 от Наредбата за условията и реда за извършване на оценка за съвместимостта на планове, програми, проекти и инвестиционни предложения с предмета и целите на опазване на защитените зони, наричана за краткост *Наредбата за ОС* (обн., ДВ, бр.73 от 11.09.2007г., изм. и доп.) и на основание чл. 6а, т. 2 от същата, Ви уведомявам следното:

Представената “Горскостопанска програма за поземлен имот №48667.66.4, части от отдел/подотдели 57 „е“, „ж“, /6/ и поземлен имот №48667.66.5, част от отдел/подотдел 58 „з“, землище с. Младежко, общ. Малко Търново, в териториалния обхват на ТП «ДГС Звездец», попада в обхвата на чл. 2, ал. 2 от Наредбата за ОС.

Горскостопанската програма се отнася за:

1. поземлен имот №48667.66.4, землище с. Младежко, общ. Малко Търново с площ 30,627дка, включена в:

- подотдел 57 „е“ с площ 14,387дка. Според Горскостопански план от 2018г. гората е 40 годишна чиста черборова култура. Пълнота 0,8. Съгласно настоящата Горскостопанска програма се потвърждава съставът на насаждението – черен бор 10. Среща се дъбов подраст 4-10г. възраст и покритие 0,2. Предвид състоянието на насаждението се предлага отгледна лесовъдска намеса, **прореждане с интензивност 15%**.
- подотдел 57 „ж“ с площ 3,578дка. Представлява широколистна гора. **Не се предвиждат лесовъдски мероприятия** и не е предмет на настоящата програма.
- подотдел 57 /6/ с площ 12,662дка. Представлява поляна. **Не се предвиждат лесовъдски мероприятия** и не е предмет на настоящата програма.



гр. Бургас, к-с Лазур, ул. „Перущица“ 67, ет.3, п.к.388

Тел: +359 56 813205, Факс: +359 56 813 200

e-mail: riosvbs@unacs.bg

www.riosvbs.com



2. поземлен имот №48667.66.5, землище с. Младежко, общ. Малко Търново с площ 5,958дка, включена в подотдел 58 „з“. Според Горскостопански план от 2018г. гората е 40 годишна чиста черборова култура. Пълнота 1,0. Съгласно настоящата Горскостопанска програма се потвърждава съставът на насаждението – черен бор 10. Среца се подраст от благун и пер в съотношение 6/4 с покритие 0,3. Предвид състоянието на насаждението се предлага отгледна лесовъдска намеса, **прореждане с интензивност 20 %**.

Предвидените дейности по реализация на представената горскостопанска програма не могат да бъдат отнесени към никоя от позициите на Приложение №1 и №2 на Закона за опазване на околната среда и не подлежат на регламентираните с глава шеста от Закона процедури по преценяване на необходимостта от извършване на екологична оценка и/или оценка на въздействието върху околната среда, задължителна екологична оценка и/или оценка на въздействието върху околната среда.

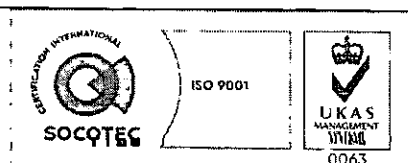
Поземлен имот №48667.66.4, части от отдел/подотдели 57 „е“, „ж“, /6/ и поземлен имот №48667.66.5, част от отдел/подотдел 58 „з“, землище с. Младежко, общ. Малко Търново в териториалния обхват на ТП «ДГС Звездец» **попадат** в границите на защитена територия по смисъла на Закона за защитените територии (ЗЗТ) – природен парк (ПП) „Странджа“, обявен със Заповед № РД-30 от 24.01.1995г. на Министъра на околната среда, (обн. ДВ, бр. 15/1995г.), с последващи изменения Заповед РД-350/14.07.2000г. на МОСВ (обн. ДВ бр. 66/2000 г.), Заповед РД-25/18.01.2001г. на МОСВ (обн. ДВ бр. 11/2001г.) и Заповед РД-59/24.01.2013 г. на МОСВ (обн. ДВ бр. 28/2013г.). Защитената територия няма влязъл в сила План за управление.

Попадат и в границите на две защитени зони по смисъла на Закона за биологичното разнообразие /екологична мрежа Натура 2000/ – защитена зона BG0002040 „Странджа“ за опазване на дивите птици, обявена със Заповед № РД-802/04.11.2008г. на министъра на околната среда и водите (обн. ДВ, бр.106/2008г.), изм. със Заповед № РД-75/28.01.2013г. (ДВ, бр. 10/05.02.2013г.) и защитена зона BG0001007 „Странджа“ за опазване на природните местообитания и на дивата флора и фауна, приета с РМС № 122/21.09.2007г. (ДВ, бр. 21/2007г.), изм. с РМС №660/01.11.2013г. (ДВ,бр.97 08.11.2013г.).

При извършената проверка за допустимост във връзка с чл.12, ал. 2 и ал. 4 от Наредбата за ОС се констатира, че предвидената с горскостопанската програма сеч е **допустима** спрямо режима на ПП „Странджа“, определен със ЗЗТ, Заповедта му за обявяване и за прекатегоризиране, както и спрямо режима на защитена зона BG0002040 „Странджа“ за опазване на дивите птици, определен със заповедта за обявяване и изменението ѝ.

Защитена зона BG0001007 „Странджа“ за опазване на природните местообитания и на дивата флора и фауна, няма обнародвана Заповед за обявяване, респективно няма конкретен забранителен режим. След справка с електронната информационна система за Натура 2000 с адрес <http://natura2000int.moew.government.bg/> се установи, че насажденията не са идентифицирани като природни местообитания от предмета на опазване на защитена зона BG0001007 „Странджа“.

С оглед гореизложеното, отчитайки характера на заявената програма, както и продължителността на предвидените дейности, считам че при реализацията им няма да се нарушат целостта и кохерентността на защитените зони и да се достигне до нарушаване или прекъсване на биокоридорни връзки от значение за видовете, включени в предметите на опазване на защитените зони в обхвата на програмата. Предвид това, считам че при реализацията на конкретната програма, няма вероятност от значително отрицателно въздействие върху защитена зона BG0002040 „Странджа“ за опазване на дивите птици и



гр. Бургас, к-с Лазур, ул. „Перушица“ 67, ет.3, п.к.388
Тел: +359 56 813205, Факс: +359 56 813 200
e-mail: riosvbs@unacs.bg
www.riosvbs.com



защитена зона BG0001007 „Странджа“ за опазване на природните местообитания и на дивата флора и фауна.

В тази връзка на основание чл. 2, ал. 2 от *Наредбата за ОС* Ви уведомявам, че за: “Горскостопанска програма за поземлен имот №48667.66.4, части от отдел/подотдели 57 „е“, „ж“, /6/ и поземлен имот №48667.66.5, част от отдел/подотдел 58 „з“, землище с. Младежко, общ. Малко Търново, в териториалния обхват на ТП «ДГС Звездец», преценката на компетентния орган е, че не е необходимо провеждане на процедура по реда на Глава втора от *Наредбата за ОС*.


Предвид обстоятелството, че дейността ще се осъществи в границите на защитена територия, на основание § 7 от ПЗР на Закона за защитените територии, РИОСВ-Бургас съгласува “Горскостопанска програма за поземлен имот №48667.66.4, части от отдел/подотдели 57 „е“, „ж“, /6/ и поземлен имот №48667.66.5, части от отдел/подотдел 58 „з“, землище с. Младежко, общ. Малко Търново, в териториалния обхват на ТП «ДГС Звездец» в Природен парк “Странджа” при стриктно спазване на режима на защитената територия, произтичащ от Закона за защитените територии и Заповедта за обявяване.

Уведомяваме Ви, че при реализиране на програмата е необходимо да не се изсичат храмуpestи и загиващи дървета в гнездовите райони на храмуpestогнездещи птици и прилепи, както и да не се извеждат сечи и унищожават подлеса около дървета с гнезда на грабливи птици.

Настоящото писмо се отнася само за заявените параметри на програмата и не отменя необходимостта от получаване на съгласувания или разрешителни, предвидени в други закони и подзаконовни нормативни актове.

При всички случаи на промяна в параметрите на програмата или на някои от обстоятелствата, при които е издадено настоящото писмо, възложителят е длъжен да уведоми незабавно РИОСВ-Бургас за промените.

ИНЖ. ТОНКА АТАНАСОВА
ДИРЕКТОР НА РИОСВ – БУРГАС



гр. Бургас, к-с Лазур, ул. „Перущица“ 67, ет.3, п.к.388
Тел: +359 56 813205, Факс: +359 56 813 200

e-mail: riosvbs@unacs.bg
www.riosvbs.com

