



## РЕПУБЛИКА БЪЛГАРИЯ

### Министерство на околната среда и водите

#### Регионална инспекция по околната среда и водите - Бургас

ИЗХ. № ПД-798 - (1/ 13. 04. 2020  
ГР. БУРГАС,

ДО  
„ЕЛЕКТРОРАЗПРЕДЕЛЕНИЕ ЮГ“ ЕАД  
УЛ. „ХРИСТО Г. ДАНОВ“ № 37  
ГР. ПЛОВДИВ

**Относно:** Инвестиционно предложение: „Кабелна линия 1 kV от КРШ до ЕТ, за захранване на „Хотелска сграда“ в ПИ с идентификатор 67800.5.299, м. „Буджака“, гр. Созопол, общ. Созопол“, с възложител „Електроразпределение ЮГ“ ЕАД

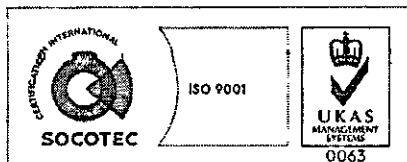
Във връзка с внесената от Вас документация с вх. № ПД-798/2020г. в РИОСВ-Бургас за цитираното инвестиционно предложение, която приемам като уведомление по чл.10, ал.1 от Наредбата за условията и реда за извършване на оценка за съвместимостта на планове, програми, проекти и инвестиционни предложения с предмета и целите на опазване на защитените зони, наричана за краткост Наредбата за ОС и на основание чл.6а, т.2 от същата, Ви уведомявам следното:

Инвестиционно предложение „Кабелна линия 1 kV от КРШ до ЕТ, за захранване на „Хотелска сграда“ в ПИ с идентификатор 67800.5.299, м. „Буджака“, гр. Созопол, общ. Созопол“ попада в обхвата на чл.2, ал.2 от Наредбата за ОС.

С инвестиционното предложение се предвижда ел. захранване на „Хотелска сграда“ в ПИ с идентификатор 67800.5.299, м. „Буджака“, гр. Созопол, общ. Созопол“. За целта ще се монтира ново електромерно табло пред ПИ с идентификатор 67800.5.299, м. „Буджака“, което ще бъде захранено чрез полагане на нова кабелна линия 1 kV, тип NAY2Y 4x95 mm<sup>2</sup> от съществуващ КРШ пред пред ПИ с идентификатор 67800.5.65 до новото ЕТ. Кабелът ще се положи в изкоп 0,8/0,4 м. Общата предоставяна мощност ще бъде 64,13 kW. Дължината на трасето ще бъде 68 м.

Дейностите, свързани с реализация на инвестиционното предложение **не попадат** в позициите на Приложения № 1 и № 2, съответно към чл. 92 и чл. 93 от Закона за опазване на околната среда (ЗООС) и **не подлежат** на процедури по реда на Глава шеста от ЗООС (преценяване на необходимостта от извършване на екологична оценка и/или оценка на въздействието върху околната среда, задължителна екологична оценка и/или оценка на въздействието върху околната среда).

Имотите и трасето, **не попадат** в границите на защитени територии по смисъла на Закона за защитените територии. **Попадат** в границите на защитена зона, по смисъла на Закона за биологичното разнообразие (Натура 2000 места) - BG0002077 „Бакърлъка“ за опазване на дивите птици, обявена със Заповед №РД-530/26.05.2010г. на Министъра на околната среда и водите (ДВ, бр. 49/2010г.); Заповед за поправка на очевидна фактическа грешка в заповедта за обявяване №РД-563/22.07.2014г. (ДВ, бр. 67/12.08.2014г.). При извършената проверка за допустимост по смисъла на чл.12, във връзка с чл.2, ал.2 от Наредбата за ОС се установи, че реализацията на



гр. Бургас, к-с Лазур, ул. „Перушица“ 67, ет.3, п.к.388  
Тел: +359 56 813205, Факс: +359 56 813 200  
e-mail: [riosvbs@unacs.bg](mailto:riosvbs@unacs.bg)  
[www.riosvbs.com](http://www.riosvbs.com)



инвестиционното предложение е допустима спрямо режима на защитената зона, определен със заповедта за обявяването ѝ.

**Осъществяването на инвестиционното предложение не е свързано с промяна на предназначението и/или начина на трайно ползване на имота.**

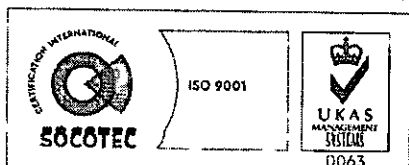

Предвид гореизложеното, отчитайки местоположението на имотите и характера на инвестиционното предложение при реализацията му, няма вероятност от значително отрицателно въздействие върху горепосочената защитена зона. В тази връзка на основание чл.2, ал.2 от Наредбата за ОС Ви уведомявам, че преценката на компетентния орган е, че **не е необходимо провеждане на процедура по реда на Глава втора от Наредбата за ОС.**

След извършена проверка по наличната към момента в РИОСВ-Бургас цифрова информация и модели за разпространение на дюнни природни местообитания по Черноморското крайбрежие, Ви уведомяваме, **че площта няма характеристика на пясъчни дюни.** Уведомяваме Ви, че цитираното становище, предвид Заповед № РД-299/29.03.2013 г. на Министъра на околната среда и водите, следва да се счита и като становище по смисъла на §25, ал.3 на Закона за устройство на Черноморското крайбрежие.

*Настоящото писмо се отнася само за заявените параметри на инвестиционното предложение и не отменя необходимостта от получаване на съгласувания или разрешителни, предвидени в други закони и подзаконовни нормативни актове.*

*При всички случаи на промяна в параметрите на инвестиционното предложение или на някои от обстоятелствата, при които е издадено настоящото писмо възложителят е длъжен да уведоми незабавно РИОСВ-Бургас за промените. //*

**ИНЖ. ТОНКА АТАНАСОВА**  
**ДИРЕКТОР НА РИОСВ – БУРГАС**



гр. Бургас, к-с Лазур, ул. „Перушица” 67, ет.3, п.к.388  
Тел: +359 56 813205, Факс: +359 56 813 200  
e-mail: [riosvbs@unacs.bg](mailto:riosvbs@unacs.bg)  
[www.riosvbs.com](http://www.riosvbs.com)

