



РЕПУБЛИКА БЪЛГАРИЯ

Министерство на околната среда и водите

Регионална инспекция по околната среда и водите - Бургас

Изх. № ПД-712 / 1 / 9. 04. 2020
гр. Бургас,

ДО

наследниците на **ТОДОР КЕХАЙОВ**
чрез **КОСТА ДЯНКОВ** - пълномощник
ГР. БУРГАС

КОПИЕ

РДГ-БУРГАС

Относно: "Горскостопанска програма за имот № 17779.68.16, земл. с. Граничар, общ. Средец, част от отдели/подотдели 390 «з», «м» и /6/ и 391 «д», в териториалния обхват на ТП «ДГС Средец», възложители: наследниците на **ТОДОР КЕХАЙОВ**

Във връзка с внесената от Вас документация с вх. № ПД-712/2020г. в РИОСВ-Бургас за цитираната програма, която приемам като уведомление по чл. 10, ал. 1 от Наредбата за условията и реда за извършване на оценка за съвместимостта на планове, програми, проекти и инвестиционни предложения с предмета и целите на опазване на защитените зони - *Наредбата за ОС*, на основание чл. 6а, т. 2 от същата Наредба, Ви уведомявам за следното:


Представената "Горскостопанска програма за имот № 17779.68.16, земл. с. Граничар, общ. Средец, част от отдели/подотдели 390 «з», «м» и /6/ и 391 «д», в териториалния обхват на ТП «ДГС Средец», попада в обхвата на чл. 2, ал. 2 от Наредбата за ОС.

Горскостопанската програма се отнася за поземлен имот № 17779.68.16, земл. с. Граничар, който е с обща площ 24,986дка, включена в:

- подотдел 390 «з» с площ 4,118дка. Представлява широколистно насаждение със състав по Горскостопански план от 2011г. и по Горскостопанската програма: бл 9, цр 3, с единично участие на круша и подлес от глог. Възраст 49г; пълнота 0,6. **Предвид малката пълнота не се предлага лесовъдска намеса в тази част от имота и не е предмет на горскостопанската програма.**

- подотдел 390 «м» с площ 24,986дка. Представлява бялборовата култура със състав по Горскостопански план от 2011г.: бял бор 9, благуни 1, единично участие на цер и сребролистна липа. По Горскостопанска програма съставът е: бял бор 10, единично благуни, цер, сребролистна липа. Насаждението е на възраст 49г., пълнота 0,9. Културата е с неравномерен строеж, в добро състояние. **Предлага се да се изведе отгледна лесовъдска намеса - пробирка с интензивност 20%.**

- подотдел 490 /6/ с площ 0,5456дка. Представлява автомобилен път. **Не се предвиждат лесовъдски мероприятия и не е предмет на горскостопанската програма.**



гр. Бургас, к-с Лазур, ул. „Перушица“ 67, ет.3, п.к.388

Тел: +359 56 813205, Факс: +359 56 813 200

e-mail: riosvbs@unacs.bg

www.riosvbs.com



- подотдел 391 «д» с площ 0,347дка. Представлява бялборова култура със състав по по Горскостопански план от 2011г. и по Горскостопанската програма: бял бор 7, благун 3, единично участие на цер. Насаждението е на възраст 49г., пълнота 0,9. **Предвид малката площ на подотдела в рамките на имота не се предлага лесовъдска намеса и не е предмет на горскостопанската програма.**

Имотът не попада в границите на защитена територия по смисъла на Закона за защитените територии.

Попада в границите на защитена зона от мрежата Натура 2000 - защитена зона BG0000219 „Дервентски възвишения 2” за опазване на природните местообитания и на дивата флора и фауна, приета с Решение на Министерски съвет №122/2007г. (ДВ, бр.21/09.03.2007г.).

След справка с електронната информационна система за Натура 2000 с адрес <http://natura2000int.moew.government.bg/> се установи, че площта не е отразена като природно местообитание, включено в предмета на опазване на защитена зона BG0000219 „Дервентски възвишения 2”.

Предвидените дейности по реализация на представената програма не могат да бъдат отнесени към никоя от позициите на Приложение №1 и №2 на Закона за опазване на околната среда и не подлежат на регламентираните с глава шеста от Закона процедури по преценяване на необходимостта от извършване на екологична оценка и/или оценка на въздействието върху околната среда, задължителна екологична оценка и/или оценка на въздействието върху околната среда.



С оглед гореизложеното, отчитайки, че имотът не е идентифициран като природно местообитание и предвид продължителността на предвидените дейности, считам че при реализацията им няма да се нарушат целостта и кохерентността на защитената зона и да се достигне до нарушаване или прекъсване на биокоридорни връзки от значение за видовете, включени в предмета на опазване на защитена зона BG0000219 „Дервентски възвишения 2”. Предвид това, считам че при реализацията на конкретната програма, няма вероятност от значително отрицателно въздействие върху защитена зона BG0000219 „Дервентски възвишения 2” за опазване на природните местообитания и на дивата флора и фауна.

В тази връзка на основание чл. 2, ал. 2 от *Наредбата за ОС* Ви уведомявам, че за: “Горскостопанска програма за имот № 17779.68.16, земл. с. Граничар, общ. Средец, част от отдели/подотдели 390 «з», «м» и /6/ и 391 «д», в териториалния обхват на ТП «ДГС Средец», **преценката на компетентния орган е, че не е необходимо провеждане на процедура по реда на Глава втора от Наредбата за ОС.**

Настоящото писмо се отнася само за заявените параметри на програмата и не отменя необходимостта от получаване на съгласувания или разрешителни, предвидени в други закони и подзаконови нормативни актове.

При всички случаи на промяна в параметрите на програмата или на някои от обстоятелствата, при които е издадено настоящото писмо, възложителят е длъжен да уведоми незабавно РИОСВ-Бургас за промените.

ИНЖ. ТОНКА АТАНАСОВА
ДИРЕКТОР НА РИОСВ-БУРГАС



Бургас, к-с Лазур, бл. „Перущица” 67, ет.3, п.к.388
Тел: +359 56 813 205, Факс: +359 56 813 200
e-mail: riosvbs@unacs.bg
www.riosvbs.com

