



# РЕПУБЛИКА БЪЛГАРИЯ

Министерство на околната среда и водите

Регионална инспекция по околната среда и водите - Бургас

Изх. № ПД-679 (1) 09.04.2020  
гр. Бургас

ДО:  
НАСЛЕДНИЦИТЕ НА ВАСИЛ КАЛОЯНОВ  
ЧРЕЗ ПЪЛНОМОЩНИК ИНЖ. МИТКО МИТЕВ  
ГР. АЙТОС

КОПИЕ  
РДГ-БУРГАС

**Относно:** „Горскостопанска програма за ПИ с идентификатор 62459.40.9, част от отдел/подотдел 333 „и“ и 333 „з“ и за ПИ с идентификатор 62459.13.1, част от отдел/подотдел 332 „м“, землище с. Резово, община Царево в териториалния обхват на ТП „ДГС Царево“, с възложители: наследниците на Васил Калоянов

Във връзка с внесената документация/уведомление с вх. № ПД-679/2020г. на РИОСВ – Бургас за горещитираната горскостопанска програма, на основание чл.6а, т.2 от Наредба за условията и реда за извършване на оценка за съвместимостта на планове, програми, проекти и инвестиционни предложения с предмета и целите на опазване на защитените зони (Наредбата за ОС, обн., ДВ, бр.73 от 11.09.2007г., изм. и доп.), Ви уведомявам следното:


Представената „Горскостопанска програма за ПИ с идентификатор 62459.40.9, част от отдел/подотдел 333 „и“ и 333 „з“ и за ПИ с идентификатор 62459.13.1, част от отдел/подотдел 332 „м“, землище с. Резово, Община Царево в териториалния обхват на ТП „ДГС Царево“ попада в обхвата на чл.2, ал.2 от Наредбата за ОС.

Горскостопанската програма се отнася за:

- ПИ с идентификатор 62459.40.9, с обща площ на имота от 6,502 дка, попадащи в част от отдел/подотдел 333 „и“ – 0,002 дка и в отдел/подотдел 333 „з“ – 6,501 дка. Предмет на горскостопанската програма е отдел/подотдел 333 „з“. В отдел/подотдел 333 „и“ не се предвиждат мероприятия.

Подотдел 333 „з“ представлява широколистен вид топоволи, с обща площ 34,000 дка, от които 6,500 дка попадат в поземлен имот с идентификатор 62459.40.9. Съгласно горскостопанската програма от 2020 г. културата е в състав: тп I-214 – 10; произход – резници; възраст – 38 г; пълнота – 0,8; височина – 32 м; бонитет – 2. Таксационните данни на дървостоя са проверени на терен. За ревизионния период на действащия ГСП в имота не са извеждани сечи. Насаждението е в добро състояние с неравномерен строеж. Възрастта и пълнотата на насаждението, обославят избора на възобновителна лесовъдска намеса. Предлага се да се изведе гола сеч – с интензивност до 100% за тополата.

- ПИ с идентификатор 62459.13.1, с обща площ на имота от 2,000 дка, попадащи в част от отдел/подотдел 332 „м“ – 2,000 дка. Предмет на горскостопанската програма е цялата площ на имота.



гр. Бургас, к-с Лазур, ул. „Перушица“ 67, ет.3, п.к.388

Тел: +359 56 813205, Факс: +359 56 813 200

e-mail: [riosvbs@unacs.bg](mailto:riosvbs@unacs.bg)

[www.riosvbs.com](http://www.riosvbs.com)



Подотдел 332 „М“ представлява широколистен вид топоволи, с обща площ 66,000 дка, от които 2,000 дка попадат в поземлен имот с идентификатор 62459.13.1. Съгласно горскостопанската програма от 2020 г. културата е в състав: тп I-214 – 10, с единично участие на полски ясен и бряст; произход – резници; възраст – 38 г; пълнота – 0,8; височина – 36 м; бонитет – 3. Таксационните данни на дървостоя са проверени на терен. За ревизионния период на действащия ГСП в имота не са извеждани сечи. Насаждението е в добро състояние с равномерен строеж. Възрастта на насаждението, обославят избора на възобновителна лесовъдска намеса. **Предлага се да се изведе гола сеч – с интензивност до 100% за тополата.** След сечта ще се създадат условия за по-добър растеж на появяващия се ясен подраст.

Предвидените дейности по реализация на представената програма не могат да бъдат отнесени към никоя от позициите на Приложение №1 и №2 на Закона за опазване на околната среда и не подлежат на регламентираните с глава шеста от Закона процедури по преценяване на необходимостта от извършване на екологична оценка и/или оценка на въздействието върху околната среда, задължителна екологична оценка и/или оценка на въздействието върху околната среда.

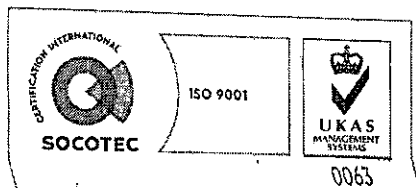
Имотите попадат в границите на защитена територия /ЗТ/, по смисъла на Закона за защитените територии /ЗЗТ/ – природен парк (ПП) „Странджа“, обявен със Заповед № РД-30/24.01.1995г. на Министъра на околната среда, като народен парк и прекатегоризиран в природен парк със Заповед № РД-350/14.07.2000г. на Министъра на околната среда и водите (обн. ДВ, бр.66/2000г.), с последващи изменения Заповед № РД-25/18.01.2001г. (обн. ДВ, бр.11/2001г.) и Заповед № РД-59/24.01.2013г. на Министъра на околната среда и водите (обн. ДВ, бр.28/2013г.)

Имотите попадат и в границите на две защитени зони /ЗЗ/, по смисъла на Закона за биологичното разнообразие /ЗБР/ – **BG0002040 „Странджа“** за опазване на дивите птици, обявена със Заповед № РД-802/04.11.2008г. на Министъра на околната среда и водите (обн. ДВ бр.106/ 2008г.), изм. със Заповед № РД-75/28.01.2013г. (ДВ, бр.10/05.02.2013г.) и **BG0001007 „Странджа“** за опазване на природните местообитания и на дивата флора и фауна, приета с РМС № 122/21.09.2007г. (ДВ, бр.21/2007г.), изм. с РМС №660/01.11.2013г. (ДВ, бр.97/08.11.2013г.). При извършената проверка за допустимост по реда на чл.12, ал.4, във връзка с чл.2, ал.2 от Наредбата за ОС се констатира, че предвижданията на горскостопанската програма са допустими спрямо режима на ПП „Странджа“, определен със ЗЗТ, заповедта му за обявяване и за прекатегоризиране, както и спрямо режима на ЗЗ BG0002040 „Странджа“ за опазване на дивите птици, определен със заповедта за обявяване и изменението ѝ.

След справка в информационната система за Натура 2000, поместена на сайта на МОСВ (адрес <http://natura2000.moew.government.bg/>) се установи, че в имотите не е картирано горско, природно местообитание, предмет на опазване в ЗЗ BG0001007 „Странджа“ за опазване на природните местообитания и на дивата флора и фауна.

С оглед гореизложеното, отчитайки местоположението на имота, обема и характера на горскостопанската програма, считам че при реализацията и няма вероятност от значително отрицателно въздействие върху защитени зони BG0002040 „Странджа“ и BG0001007 „Странджа“, както и върху природен парк „Странджа“.

В тази връзка на основание чл.2, ал.2 от Наредбата за ОС Ви уведомявам, че за: „Горскостопанска програма за ПИ с идентификатор 62459.40.9, част от отдел/подотдел 333 „и“ и 333 „з“ и за ПИ с идентификатор 62459.13.1, част от отдел/подотдел 332 „м“, землище с. Резово, Община Царево в териториалния обхват на ТП „ДГС Царево“ преценката на



гр. Бургас, к-с Лазур, ул. „Перушица“ 67, ет.3, п.к.388  
Тел: +359 56 813205, Факс: +359 56 813 200  
e-mail: [riosvbs@unacs.bg](mailto:riosvbs@unacs.bg)  
[www.riosvbs.com](http://www.riosvbs.com)



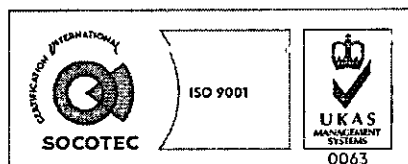
компетентния орган е, че не е необходимо провеждане на процедура по реда на Глава втора от Наредбата за ОС.

Във връзка с гореизложеното на основание § 7 от Допълнителните разпоредби на ЗЗТ, РИОСВ-Бургас съгласува дейностите в представената горскостопанска програма, които ще се извършат в ПП „Странджа“ при стриктно спазване на режима на защитената територия произтичащ от ЗЗТ и Заповедта за обявяване.

*Настоящото писмо се отнася само за заявените параметри на програмата и не отменя необходимостта от получаване на съгласувания или разрешителни, предвидени в други закони и подзаконови нормативни актове.*

*При всички случаи на промяна в параметрите на програмата или на някои от обстоятелствата, при които е издадено настоящото становище, възложителят е длъжен да уведоми незабавно РИОСВ-Бургас за промените,*

ИНЖ. ТОНКА АТАНАСОВА  
ДИРЕКТОР НА РИОСВ-БУРГАС



гр. Бургас, к-с Лазур, ул. „Перушица“ 67, ет.3, п.к.388  
Тел: +359 56 813205, Факс: +359 56 813 200  
e-mail: [riosvbs@unacs.bg](mailto:riosvbs@unacs.bg)  
[www.riosvbs.com](http://www.riosvbs.com)

