



РЕПУБЛИКА БЪЛГАРИЯ

Министерство на околната среда и водите

Регионална инспекция по околната среда и водите - Бургас

Изм. № ПД-812 (1)

гр. Бургас

10.04.2020

ДО:

**НАСЛЕДНИЦИТЕ НА РАЙКО ПОПСТАМАТОВ
ЧРЕЗ ПЪЛНОМОЩНИК ИНЖ. МИТКО МИТЕВ**

КОПИЕ

РДГ-БУРГАС

Относно: „Горскостопанска програма за ПИ с идентификатор 62459.13.8, част от отдел/подотдел 332 „м“ и 332 „н“, землище с. Резово, Община Царево, в териториалния обхват на ТП „ДГС Царево“, с възложител: наследниците на Райко Попстаматов

Във връзка с внесената документация/уведомление с вх. № ПД-812/2020г. на РИОСВ – Бургас за горесцитираната горскостопанска програма, на основание чл.6а, т.2 от Наредба за условията и реда за извършване на оценка за съвместимостта на планове, програми, проекти и инвестиционни предложения с предмета и целите на опазване на защитените зони (Наредбата за ОС, обн., ДВ, бр.73 от 11.09.2007г., изм. и доп.), Ви уведомявам следното:


Представената „Горскостопанска програма за ПИ с идентификатор 62459.13.8, част от отдел/подотдел 332 „м“ и 332 „н“, землище с. Резово, Община Царево, в териториалния обхват на ТП „ДГС Царево“ попада в обхвата на чл.2, ал.2 от Наредбата за ОС.

Горскостопанската програма се отнася за ПИ с идентификатор 62459.13.8, с обща площ на имота от 9,983 дка, попадащи в част от отдел/подотдел 332 „м“ – 9,981 дка и отдел/подотдел 332 „н“ – 0,002 дка. **Предмет на горскостопанската програма е отдел/подотдел 332 „м“. В отдел/подотдел 332 „н“ не се предвиждат мероприятия.**

Подотдел 332 „м“ представлява широколистен вид топови, с обща площ 66,000 дка, от които 10,000 дка попадат в поземлен имот с идентификатор 62459.13.8. Съгласно горскостопанската програма от 2020 г. културата е в състав: тп I-214 – 10, единично участие на полски ясен и бялострел; произход – резници; възраст – 38 г; пълнота – 0,8; височина – 36 м; бонитет – 3. Таксационните данни на дървостоя са проверени на терен. За ревизионния период на действащия ГСП в имота не са извеждани сечи. Насаждението е с равномерен строеж и в добро състояние. Възрастта на насаждението, обособяват избора на възобновителна лесовъдска намеса. **Предлага се да се изведе гола сеч – интензивност до 100% за тополата.**

Предвидените дейности по реализация на представената програма не могат да бъдат отнесени към никоя от позициите на Приложение №1 и №2 на Закона за опазване на околната среда и не подлежат на регламентирани с глава шеста от Закона процедури по преценяване на необходимостта от извършване на екологична оценка и/или оценка на въздействието върху околната среда, задължителна екологична оценка и/или оценка на въздействието върху околната среда.

Имота попада в границите на защитена територия /ЗТ/, по смисъла на Закона за защитените територии /ЗЗТ/ – природен парк (ПП) „Странджа“, обявен със Заповед № РД-



гр. Бургас, к-с Лазур, ул. „Перущица“ 67, ет.3, п.к.388

Тел: +359 56 813205; Факс: +359 56 813 200

e-mail: riosvbs@unacs.bg

www.riosvbs.com



30/24.01.1995г. на Министъра на околната среда, като народен парк и прекатегоризиран в природен парк със Заповед № РД-350/14.07.2000г. на Министъра на околната среда и водите (обн. ДВ, бр.66/2000г.), с последващи изменения Заповед № РД-25/18.01.2001г. (обн. ДВ, бр.11/2001г.) и Заповед № РД-59/24.01.2013г. на Министъра на околната среда и водите (обн. ДВ, бр.28/2013г.)

Имота попада и в границите на две защитени зони /ЗЗ/, по смисъла на Закона за биологичното разнообразие /ЗБР/ – BG0002040 „Странджа“ за опазване на дивите птици, обявена със Заповед № РД-802/04.11.2008г. на Министъра на околната среда и водите (обн. ДВ бр.106/ 2008г.), изм. със Заповед № РД-75/28.01.2013г. (ДВ, бр.10/05.02.2013г.) и BG0001007 „Странджа“ за опазване на природните местообитания и на дивата флора и фауна, приета с РМС № 122/21.09.2007г. (ДВ, бр.21/2007г.), изм. с РМС №660/01.11.2013г. (ДВ, бр.97/08.11.2013г.). При извършената проверка за допустимост по реда на чл.12, ал.4, във връзка с чл.2, ал.2 от Наредбата за ОС се констатира, че предвижданията на горскостопанската програма са допустими спрямо режима на ПП „Странджа“, определен със ЗЗТ, заповедта му за обявяване и за прекатегоризиране, както и спрямо режима на ЗЗ BG0002040 „Странджа“ за опазване на дивите птици, определен със заповедта за обявяване и изменението ѝ.

След справка в информационната система за Натура 2000, поместена на сайта на МОСВ (адрес <http://natura2000.moew.government.bg/>) се установи, че в имота не е картирано горско, природно местообитание, предмет на опазване в ЗЗ BG0001007 „Странджа“ за опазване на природните местообитания и на дивата флора и фауна.

С оглед гореизложеното, отчитайки местоположението на имота, обема и характера на горскостопанската програма, считам че при реализацията и няма вероятност от значително отрицателно въздействие върху защитени зони BG0002040 „Странджа“ и BG0001007 „Странджа“, както и върху природен парк „Странджа“.

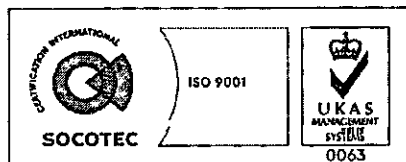

В тази връзка на основание чл.2, ал.2 от Наредбата за ОС Ви уведомявам, че за: „Горскостопанска програма за ПП с идентификатор 62459.13.8, част от отдел/подотдел 332 „м“ и 332 „н“, землище с. Резово, Община Царево, в териториалния обхват на ТП „ДГС Царево“ преценката на компетентния орган е, че не е необходимо провеждане на процедура по реда на Глава втора от Наредбата за ОС.

Във връзка с гореизложеното на основание § 7 от Допълнителните разпоредби на ЗЗТ, РИОСВ-Бургас съгласува дейностите в представената горскостопанска програма, които ще се извършват в ПП „Странджа“ при стриктно спазване на режима на защитената територия произтичащ от ЗЗТ и Заповедта за обявяване.

Настоящото писмо се отнася само за заявените параметри на програмата и не отменя необходимостта от получаване на съгласувания или разрешителни, предвидени в други закони и подзаконовни нормативни актове.

При всички случаи на промяна в параметрите на програмата или на някои от обстоятелствата, при които е издадено настоящото становище, възложителят е длъжен да уведоми незабавно РИОСВ-Бургас за промените.

ИНЖ. ТОНКА АТАНАСОВА
ДИРЕКТОР НА РИОСВ – БУРГАС



ица" 67, ет.3, п.к.388
тс: +359 56 813 200

e-mail: riosvbs@unacs.bg
www.riosvbs.com

