



РЕПУБЛИКА БЪЛГАРИЯ

Министерство на околната среда и водите

Регионална инспекция по околната среда и водите - Бургас

Изх. № ПД-722 (Δ¹)

гр. Бургас,

07.04.2020

ДО ТП «ДГС КАРНОБАТ»

ГР. КАРНОБАТ, УЛ. «МОСКВА» № 1

КОПИЕ

РДГ-БУРГАС

Относно: "План-извлечение за промяна вида на сечта през 2020г. в държавни горски територии, попадащи в обхвата на ТП „ДГС Карнобат“, възложител ТП «ДГС КАРНОБАТ»

Във връзка с внесената от Вас документация с вх. №ПД-722/2020г. в РИОСВ-Бургас за цитирания план-извлечение, която приемаме като уведомление по чл. 10, ал. 1 от Наредбата за условията и реда за извършване на оценка за съвместимостта на планове, програми, проекти и инвестиционни предложения с предмета и целите на опазване на защитените зони - *Наредбата за ОС*, на основание чл. 6а, т. 2 от същата Наредба, Ви уведомяваме за следното:

Представения "План-извлечение за промяна вида на сечта през 2020г. в държавни горски територии, попадащи в обхвата на ТП „ДГС Карнобат“, попада в обхвата на чл. 2, ал. 2 от Наредбата за ОС.

План-извлечението за промяна вида на сечта през 2020г. в държавни горски територии, попадащи в обхвата на ТП „ДГС Карнобат“ се отнася за следните отдели/подотдели: 165 „п“, „о“, 229 „р“, 230 „б1“, „д1“, „ж1“, „л1“, „л7“, 1170 „г“, 1255 „д“, „е“, „ф“.

За част от насажденията - 165 „п“, „о“, 230 „б1“, „д1“, „л1“, „л7“ промяната на сечта се налага, поради привеждане на сервитутната зона на ВЛ 20kV „Вир“ и „Ведрово“, съгласно изискванията на Наредба 16 от 09.06.2004г. за сервитутите на енергийните обекти:

Подотдел 165 „п“ е от стопански клас Черборови култури с площ 6.1 ха. Предлага се да се изведе техническа сеч с интензивност 100 % на площ от 0,27 ха.

Подотдел 165 „о“ е от стопански клас Черборови култури с площ 2.3 ха. Предлага се да се изведе техническа сеч с интензивност 100 % на площ от 0,18 ха.

Подотдел 230 „б1“ е от стопански клас Черборови култури с площ 12.7 ха. Предлага се да се изведе техническа сеч с интензивност 100 % на площ от 0,70 ха.

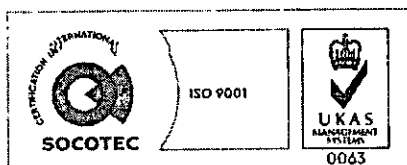
Подотдел 230 „д1“ е от стопански клас Церов за превръщане с площ 1.5 ха. Предлага се да се изведе техническа сеч с интензивност 100 % на площ от 0,08 ха.

Подотдел 230 „л1“ е от стопански клас Черборови култури с площ 24.6 ха. Предлага се да се изведе техническа сеч с интензивност 100 % на площ от 0,03 ха.

Подотдел 230 „л7“ е голина с площ 24.6 ха. В насаждението има единични дървета от черен бор и храсти, които не са посочени в таксационното описание. Предлага се да се изведе техническа сеч с интензивност 100 % на площ от 0,07 ха

За подотдели 229 „р“, 230 „ж1“, 1255 „д“, „е“, „ф“, 1170 „г“ предложените лесовъдски намеси са, както следва:

Подотдел 229 „р“ е от стопански клас Бялборови култури с площ 0,7 ха. По ГСП 2013г. е със следната таксационна характеристика: състав бб 10; възраст 35г.; пълнота 0.7. Действителната



гр. Бургас, к-с Лазур, ул. „Перушица“ 67, ет.3, п.к.388

Тел: +359 56 813205, Факс: +359 56 813 200

e-mail: riosvbs@unacs.bg

www.riosvbs.com



възраст на насаждението е около 45г., средната пълнота към момента е 0.8 (0.7-1.0), а средният диаметър – 20 см. Предлага се да се изведе отгледна лесовъдска намеса - **пробирка с интензивност 20 %**.

Подотдел 230 „ж1” е от стопански клас Черборови култури с площ 0,5 ха. По ГСП 2013г. е със следната таксационна характеристика: състав чб 10; възраст 50г.; пълнота 0.7. Действителната пълнота на насаждението е 0.9 (0.8-1.0). Предлага се да се изведе отгледна лесовъдска намеса - **пробирка с интензивност 25 %**.

Подотдел 1255 „д” е от стопански клас Иглолистни култури от черен бор с площ 5.4ха. По ГСП 2014г. е със следната таксационна характеристика: състав чб 10; възраст 35г.; пълнота 0.6. По ГСП е предвидено извеждане на санитарна сеч с интензивност 10 %. В насаждението не е водена сеч. Действителната му пълнота е 0.9 (0.7-1.0). Състоянието на насаждението не отговаря за извеждане на предвидената по ГСП сеч. Предлага се да се изведе отгледна лесовъдска намеса - **пробирка с интензивност 20 %**.

Подотдел 1255 „е” е от стопански клас Иглолистни култури от черен бор с площ 3.8ха. По ГСП 2014г. е със следната таксационна характеристика: състав чб 10; възраст 35г.; пълнота 0.6. По ГСП не е предвидена лесовъдска намеса. Действителната пълнота на насаждението е 0.9 (0.7-1.0). Предлага се да се изведе отгледна лесовъдска намеса - **пробирка с интензивност 20 %**.


Подотдел 1255 „ф” е от стопански клас Иглолистни култури от бял бор с площ 2.5ха. По ГСП 2014г. е със следната таксационна характеристика: състав бб 7, чб 3; възраст 45г.; пълнота 0.3. По ГСП не е предвидена лесовъдска намеса. В насаждението не е водена сеч. Действителната пълнота на насаждението е 0.3 (0.1-1.0), строежът е неравномерен. В по-голямата част на насаждението пълнотата е около 0.1-0.2, но на места се констатира гъсти групи с пълнота 1.0, които се предлага да бъдат отгледани. Предлага се да се изведе отгледна лесовъдска намеса - **пробирка в гъстите групи с интензивност 15 %**.

Подотдел 1170 „г” е от стопански клас Иглолистни култури от бял бор с площ 9.1ха. По ГСП 2014г. е със следната таксационна характеристика: състав бб 10; възраст 40г.; пълнота 0.9. По ГСП е предвидено извеждане на отгледна лесовъдска намеса – прореждане с интензивност 20 %. В насаждението е изведена пробирка през 2014г. Действителната средна пълнота към момента е 0.7. Констатиран е наличен подраст със състав бб7, цр 3, пълнота 0.7 и средна височина бб – 0.8 м, цр – 0.3 м. Насаждението се намира на надморска височина 350 м. Във връзка с изпълнението на указанията за стопанисване на горските култури с преобладаващо участие на бял бор и във връзка с подобряване устойчивостта на насаждението и ускоряване процеса на трансформация, се предлага да се изведе възобновителна лесовъдска намеса – **постепенно-котловинна сеч с интензивност 30 %**.

Предвидените дейности по реализация на представеното план-извлечение не могат да бъдат отнесени към никоя от позициите на Приложение №1 и №2 на Закона за опазване на околната среда и не подлежат на регламентираните с глава шеста от Закона процедури по преценяване на необходимостта от извършване на екологична оценка и/или оценка на въздействието върху околната среда, задължителна екологична оценка и/или оценка на въздействието върху околната среда.

Разглежданите площи не попадат в границите на защитени територии, определени по реда на Закона за защитените територии. Част от насажденията попадат в защитени зони по смисъла на Закона за биологичното разнообразие (Натура 2000 места):

Подотдел 165 „и” попада в границите на защитена зона BG0000149 „Ришки проход“ за опазване на природните местообитания и на дивата флора и фауна, одобрена с Решение №122/02.03.2007 г. на МС (обн. ДВ бр. 21/2007 г.);



гр. Бургас, к-с Лазур, ул. „Перущица” 67, ет.3, п.к.388
Тел: +359 56 813205, Факс: +359 56 813 200
e-mail: riosvbs@unacs.bg
www.riosvbs.com



Подотдел 165 „о“ попада в границите на защитена зона BG0000137 „Река Долна Луда Камчия“ за опазване на природните местообитания и на дивата флора и фауна, одобрена с Решение № 802/04.12.2007 г. на МС (обн. ДВ, бр. 107/2007 г.) и в защитена зона BG0000149 „Ришки проход“ за опазване на природните местообитания и на дивата флора и фауна, одобрена с Решение № 122/02.03.2007 г. на МС (обн. ДВ бр. 21/2007 г.);

Подотдели 1255 „д“, 1255 „е“ и 1255 „ф“ попадат в границите на защитена зона BG0000136 „Река Горна Луда Камчия“ за опазване на природните местообитания и на дивата флора и фауна, одобрена с Решение № 122/02.03.2007 г. на МС (обн. ДВ бр. 21/2007 г.).

Цитираните защитени зони за опазване на природните местообитания и на дивата флора и фауна нямат обнародвани заповеди за обявяване, респективно нямат конкретен забранителен режим, както и планове за управление. След справка с електронната система за Натура 2000 (адрес <http://natura2000.moew.government.bg/>) се установи, че всички насаждения, попадащи в границите на защитени зони не са отразени като природни местообитания.

С оглед гореизложеното, отчитайки че:

- сечта в подотдели 165 „п“ и 165 „о“ е техническа и е с цел привеждане на сервитутната зона на ВЛ 20kV „Вир“ и „Ведрово“, съгласно изискванията на Наредба 16 от 09.06.2004г. за сервитутите на енергийните обекти;
 - петте подотдела, попадащи в границите на защитени зони от мрежата Натура 2000 не са идентифицирани като природни местообитания, включени в предметите им на опазване;
 - след извеждане на сечите ще се запази естествената първична горска обстановка и формираната биосфера;
 - продължителността на предвидените дейности е кратка,
- считам, че при реализацията на конкретният план-извлечение няма да се нарушат целостта и кохерентността на защитените зони и да се достигне до нарушаване или прекъсване на биокоридорни връзки от значение за видовете, включени в предметите на опазване на защитени зони BG0000137 „Река Долна Луда Камчия“, BG0000136 „Река Горна Луда Камчия“ и BG0000149 „Ришки проход“ за опазване на природните местообитания и на дивата флора и фауна.


Предвид описаните мотиви, считам че при реализацията на конкретния план, няма вероятност от значително от значително отрицателно въздействие върху защитени зони BG0000137 „Река Долна Луда Камчия“, BG0000136 „Река Горна Луда Камчия“ и BG0000149 „Ришки проход“ за опазване на природните местообитания и на дивата флора и фауна.

В тази връзка на основание чл. 2, ал. 2 от *Наредбата за ОС* Ви уведомявам, че за: “План-извлечение за промяна вида на сечта през 2020г. в държавни горски територии, попадащи в обхвата на ТП „ДГС Карнобат“, преценката на компетентния орган е, че не е необходимо провеждане на процедура по реда на Глава втора от Наредбата за ОС.

Настоящото писмо се отнася само за заявените параметри на плана и не отменя необходимостта от получаване на съгласувания или разрешителни, предвидени в други закони и подзаконовни нормативни актове.

При всички случаи на промяна в параметрите на плана или на някои от обстоятелствата, при които е издадено настоящото писмо, възложителят е длъжен да уведоми незабавно РИОСВ-Бургас за промените.

ИНЖ. ТОНКА АТАНАСОВА РЕГИОНАЛЕН
ДИРЕКТОР НА РИОСВ-БУРГАС



Бургас, ул. „Перушица“ 67, ет.3, п.к.388
Тел: +359 56 813205, Факс: +359 56 813 200
e-mail: riosvbs@unacs.bg
www.riosvbs.com

