



## РЕПУБЛИКА БЪЛГАРИЯ

Министерство на околната среда и водите

Регионална инспекция по околната среда и водите - Бургас

ИЗХ. № ПД-728 (1)  
ГР. БУРГАС

06. 04. 2020

ДО

ОБЩИНА КАРНОБАТ

ГР. КАРНОБАТ, БУЛ. „БЪЛГАРИЯ“ № 12

**Относно:** инвестиционно предложение „Благоустрояване на пространството между сградите на НЧ „Димитър Полянов“ и Районен съд /изграждане на паркинг/ в УПИ XVII-4171 от кв. 92 по плана на гр. Карнобат, общ. Карнобат“, с възложител ОБЩИНА КАРНОБАТ

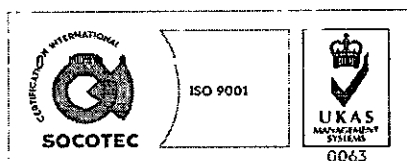
Във връзка с внесената от Вас документация с вх. № ПД-728/2020г. в РИОСВ-Бургас за цитираното инвестиционно предложение, която приемам като уведомление по чл. 10, ал. 1 от Наредбата за условията и реда за извършване на оценка за съвместимостта на планове, програми, проекти и инвестиционни предложения с предмета и целите на опазване на защитените зони - *Наредбата за ОС*, на основание чл. 6а, т. 2 от същата Наредба, Ви уведомявам за следното:

Инвестиционно предложение „Благоустрояване на пространството между сградите на НЧ „Димитър Полянов“ и Районен съд /изграждане на паркинг/ в УПИ XVII-4171 от кв. 92 по плана на гр. Карнобат, общ. Карнобат“, попада в обхвата на чл. 2, ал. 2 от Наредбата за ОС.

Предвижда се благоустрояване на пространството между сградите на НЧ „Димитър Полянов“ и Районен съд, гр. Карнобат - изграждане на паркинг в УПИ XVII-4171 от кв. 92 по плана на гр. Карнобат. Общата площ на терена за благоустрояване е 1449 кв.м, от които 1375 кв.м за паркинг и 74 кв.м. за озеленяване. Паркингът съобразно конфигурацията на площадката ще съдържа 38 паркоместа. Ще бъдат извършени изкопни работи до достигане на здрава почва. Ще бъде изградено и районно осветление на площадката.

Дейностите, свързани с реализацията на инвестиционното предложение не попадат в позициите на Приложения № 1 и 2, съответно към чл. 92 и чл. 93 от Закона за опазване на околната среда и не подлежат на процедури по реда на Глава шеста от ЗООС /преценяване на необходимостта от извършване на екологична оценка и/или оценка на въздействието върху околната среда, задължителна екологична оценка и/или задължителна оценка на въздействието върху околната среда/.

УПИ XVII-4171 от кв. 92 по плана на гр. Карнобат, общ. Карнобат не попада в границите на защитени територии, определени по реда на Закона за защитените територии и в защитени зони по смисъла на Закона за биологичното разнообразие (Натура 2000 места). Най-близко е разположена защитена зона BG0000196 „Река Мочурица“ за опазване на природните местообитания и на дивата флора и фауна, приета с Решение на МС №122/2007г. (ДВ, бр. 21/09.03.2007г.), Изм. с Решение на МС 811/16.11.2010 г. (ДВ, бр. 96/2010г.).



гр. Бургас, к-с Лазур, ул. „Перушица“ 67, ет.3, п.к.388

Тел: +359 56 813205, Факс: +359 56 813 200

e-mail: [riosvbs@unacs.bg](mailto:riosvbs@unacs.bg)

[www.riosvbs.com](http://www.riosvbs.com)

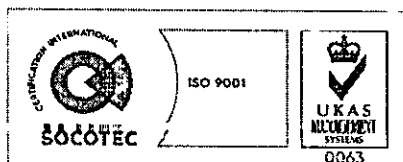



Предвид гореизложеното, отчитайки местоположението и характера на настоящото инвестиционно предложение, считам че при реализацията му, няма вероятност от значително отрицателно въздействие върху защитена зона BG0000196 „Река Мочурица“ за опазване на природните местообитания и на дивата флора и фауна. В тази връзка на основание чл. 2, ал. 2 от *Наредбата за ОС* Ви уведомявам, че преценката на компетентния орган е, че **не е необходимо провеждане на процедура по реда на Глава втора от Наредбата за ОС.**

*Настоящото писмо се отнася само за заявените параметри на инвестиционното предложение и не отменя необходимостта от получаване на съгласувания или разрешителни, предвидени в други закони и подзаконови нормативни актове.*

*При всички случаи на промяна в параметрите на инвестиционното предложение или на някои от обстоятелствата, при които е издадено настоящото писмо, възложителят е длъжен да уведоми незабавно РИОСВ-Бургас за промените.*

**ИНЖ. ТОНКА АТАНАСОВА**  
**ДИРЕКТОР НА РИОСВ-БУРГАС**



гр. Бургас, к-с Лазур, ул. „Перушица“ 67, ет.3, п.к.388  
Тел: +359 56 813205, Факс: +359 56 813 200  
e-mail: [riosvbs@unacs.bg](mailto:riosvbs@unacs.bg)  
[www.riosvbs.com](http://www.riosvbs.com)

