



РЕПУБЛИКА БЪЛГАРИЯ

Министерство на околната среда и водите

Регионална инспекция по околната среда и водите - Бургас

ИЗХ. № ПД-746-11 | 03.04.2020
ГР. БУРГАС,

ДО

„БУРГАС ХЛЯБ МК“ ООД

Ж.К. „ИЗГРЕВ“, ХЛЕБОПЕКАРНА ДО БЛ. 60

ГР. БУРГАС

Относно: Инвестиционно предложение „Преработка на одобрен проект за обект: Кабели ниско напрежение и тръбно-канална мрежа от БКТП – нов в ПИ с идентификатор 07079.2.3489 по КК на гр.Бургас до съществуващо ГРТ 1 и ново ГРТ 2 в ПИ с идентификатор 07079.2.2532 по КК на гр.Бургас“, с възложител: „Бургас Хляб МК“ ООД

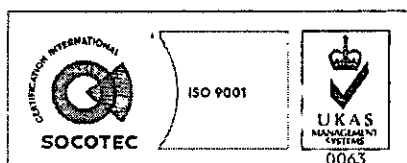
Във връзка с внесената от Вас документация с вх. № ПД-746/2020г. в РИОСВ-Бургас за цитираното инвестиционно предложение, която приемам като уведомление по чл.10, ал.1 от Наредбата за условията и реда за извършване на оценка за съвместимостта на планове, програми, проекти и инвестиционни предложения с предмета и целите на опазване на защитените зони, наричана за краткост Наредбата за ОС и на основание чл. 6а, т. 2 от същата, Ви уведомявам следното:

Инвестиционно предложение „Преработка на одобрен проект за обект: Кабели ниско напрежение и тръбно-канална мрежа от БКТП – нов в ПИ с идентификатор 07079.2.3489 по КК на гр.Бургас до съществуващо ГРТ 1 и ново ГРТ 2 в ПИ с идентификатор 07079.2.2532 по КК на гр.Бургас“ попада в обхвата на чл.2, ал.2 от Наредбата за ОС.

Настоящото инвестиционно предложение е свързано с преработка на съществуващото ГРТ1. То ще се захранва от ТНН1 на новия БКТП, който ще се изгради в ПИ с идентификатор 07079.2.3489 по КК на гр. Бургас с 2 бр. нови кабели, тип NAY2Y – J 4x185 SMmm2. На обекта ще се монтира ново ГРТ 2, което ще се бъде разделено на две секции – като секция на ГРТ 2.1 ще се захранва от ТНН2 на новия БКТП с 2 бр. кабели, тип NAY2Y – J 4x185 SMmm2, а секция ГРТ2.2 – от ТНН2 на новия БКТП с кабел тип NAY2Y – J4x185 SMmm2. За осигуряване на външното ел. захранване на обекта на територията му ще се изгради нова тръбно – канална мрежа. Тя ще дава възможност на бъдещото полагане на захранващите кабели без да нарушава вертикалната планировка.

С проекта за преработка на одобрен проект се предвижда следното: Върху съществуващ фундамент ще се монтират 2бр. нови дизелгенератори (ДГ1 - 230kW и ДГ2 - 500kW). Към новите ДГ се предвиждат да се монтират два броя нови табла АВР. АВР1 ще се монтира до съществуващото ГРТ1, а АВР2 в новообособено помещение, което е предмет на друг проект. Ще се изтеглят по 2бр. нови кабели, тип NAY2Y – J 4x185 SMmm2 до АВР 1 от ДГ1 и ТНН 2 на БКТП – нов. Ще се изтеглят по 2бр. нови кабели, тип NAY2Y – J 4x185 SMmm2 до АВР 2 от ДГ2 и ТНН1 на БКТП – нов.

Съществуващото ГРТ1 си запазва местоположението; то ще се захрани от АВР 2 на нов ДГ2 посредством 2бр. нови кабели, тип NAY2Y – J 4x185 SMmm2.



гр. Бургас, к-с Лазур, ул. „Перущица“ 67, ет.3, п.к.388

Тел: +359 56 813205, Факс: +359 56 813 200

e-mail: riosvbs@unacs.bg

www.riosvbs.com



Предвижда се да се промени местонахождението на предвиденото в първоначалния проект ГРТ 2 ново .То ще се монтира заедно с АВР 2 в новообособено помещение, което е предмет на друг проект.

Секция ГРТ 2.1 ще се захрани от ТНН2 на БКТП – нов ,посредством 2бр. нови кабели , тип NAY2Y – J 4x185 SMmm2 , а секция ГРТ 2.2 от новото АВР 1 на ДГ 1 посредством кабел , тип NAY2Y – J 4x185 SMmm2. Предвижда се и промяна на трасето на тръбната канална мрежа и отпадане на шахта № 3. Дължината на кабелното трасе ще бъде 20 м. За обекта има издадено Разрешение за строеж № 107/29.05.2019 г от Община Бургас.

Посочените по-горе дейности, свързани с реализация на инвестиционното предложение **не попадат** в позициите на Приложения № 1 и № 2, съответно към чл. 92 и чл. 93 от Закона за опазване на околната среда и **не подлежат** на регламентираните с Глава шеста от ЗООС процедури по преценяване на необходимостта от извършване на екологична оценка и/или оценка на въздействието върху околната среда, задължителна екологична оценка и/или оценка на въздействието върху околната среда.

Имотите **не попадат** в границите на защитена територия, по смисъла на Закона за защитените територии и **не попадат** в границите на защитени зони /Натура 2000 места/, по смисъла на Закона за биологичното разнообразие. Най-близо разположените защитени зони са BG0000270 „Атанасовско езеро” за опазване на природните местообитания на дивата флора и фауна, приета с РМС №122 (обн. ДВ, бр.21/2007г.) и BG0000270 „Атанасовско езеро” за опазване на дивите птици, обявена със Заповед №РД-839/17.11.2008г. на Министъра на околната среда и водите (обн. ДВ, бр.108/2008г.).

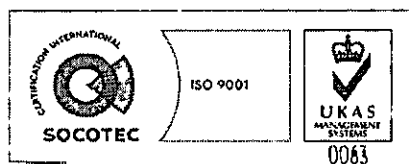

Предвид гореизложеното, отчитайки местоположението на имотите и характера на инвестиционното предложение, считам че при реализацията му няма вероятност от значително отрицателно въздействие върху посочените по-горе, най-близо разположени защитени зони. В тази връзка на основание чл.2, ал.2 от Наредбата за ОС Ви уведомявам, че преценката на компетентния орган е, че **не е необходимо провеждане на процедура по реда на Глава втора от Наредбата за ОС.**

След извършена проверка по наличната към момента в РИОСВ-Бургас цифрова информация и модели за разпространение на дюни природни местообитания по Черноморското крайбрежие е установено, **че в имотите няма пясъчни дюни.** Настоящото становище по отношение на пясъчните дюни, предвид Заповед № РД-299/29.03.2013г. на Министъра на околната среда и водите, следва да се счита и като становище по смисъла на §25, ал.3 на Закона за устройство на Черноморското крайбрежие.

Настоящото писмо се отнася само за заявените параметри на инвестиционното предложение и не отменя необходимостта от получаване на съгласувания или разрешителни, предвидени в други закони и подзаконовни нормативни актове.

При всички случаи на промяна в параметрите на инвестиционното предложение или на някои от обстоятелствата, при които е издадено ~~на~~ настоящото писмо възложителят е длъжен да уведоми незабавно РИОСВ-Бургас за промените,

ИНЖ. ТОНКА АТАНАСОВА
ДИРЕКТОР НА РИОСВ – БУРГАС



Бургас, к-с Лазур, ул. „Перушица” 67, ет.3, п.к.388
Тел: +359 56 813205, Факс: +359 56 813 200
e-mail: riosvbs@unacs.bg
www.riosvbs.com

