



РЕПУБЛИКА БЪЛГАРИЯ

Министерство на околната среда и водите

Регионална инспекция по околната среда и водите - Бургас

Изх. № ПД-557 - (1) 02. 04. 2020
гр. Бургас,

ДО:
ДИМИТЪР КАРАНЛИЕВ

ГР. БУРГАС

КОПИЕ
РДГ-БУРГАС

Относно: „Горскостопанска програма за ПИ с идентификатор 46663.28.8, отдел/подотдел 101 „з“, ПИ с идентификатор 46663.74.147, част от отдел/подотдел 310 „ю“ и 310 „я“, землище гр. Малко Търново, общ. Малко Търново в териториалния обхват на ТП „ДГС Малко Търново“ и за ПИ с идентификатор 76039.110.31, землище с. Факия, общ. Средец, част от отдел/подотдел 347 „ж“, в териториалния обхват на ТП „ДГС Средец“, с възложител: Димитър Каранлиев

Във връзка с внесената документация/уведомление с вх. № ПД-557/2020г. на РИОСВ – Бургас за горещитираната горскостопанска програма, на основание чл.ба, т.2 от Наредба за условията и реда за извършване на оценка за съвместимостта на планове, програми, проекти и инвестиционни предложения с предмета и целите на опазване на защитените зони (Наредбата за ОС, обн., ДВ, бр.73 от 11.09.2007г., изм. и доп.), Ви уведомявам следното:


Представената „Горскостопанска програма за ПИ с идентификатор 46663.28.8, отдел/подотдел 101 „з“, ПИ с идентификатор 46663.74.147, част от отдел/подотдел 310 „ю“ и 310 „я“, землище гр. Малко Търново, общ. Малко Търново в териториалния обхват на ТП „ДГС Малко Търново“ и за ПИ с идентификатор 76039.110.31, землище с. Факия, общ. Средец, част от отдел/подотдел 347 „ж“, в териториалния обхват на ТП „ДГС Средец“ попада в обхвата на чл.2, ал.2 от Наредбата за ОС.

Горскостопанската програма се отнася за:

ПИ с идентификатор 46663.28.8, землище гр. Малко Търново, общ. Малко Търново, отдел/подотдел 101 „з“. Подотдела представлява чербоорова култура с обща площ 11,998 дка. Съгласно горскостопанската програма културата е в състав: чб – 9, изгор – 1, с единично участие на благуи, цер, акация и мъждрия; възраст – 50 г; пълнота – 0,9; височина – 17-13 м; бонитет – 3-4. Източния горун е разположен в северната част на имота и поединично. Дървостоят в подотдела е с равномерен строеж и добро състояние. Предлага се да се изведе отгледна лесовъдска намеса – пробирка с интензивност до 20%.

ПИ с идентификатора 46663.74.147, землище гр. Малко Търново, общ. Малко Търново, е с обща площ 9,998 дка, част от отдел/подотдел 310 „ю“ – 2,227 дка и 310 „я“ – 7,771 дка.

Подотдела 310 „ю“ представлява чербоорова култура с площ в имота 2,227 дка. Съгласно горскостопанската програма културата е в състав: чб – 8, изгор – 1, избк – 1, с единично участие на цер; възраст – 40 г; пълнота – 0,8; височина – 16,5-14-15 м; бонитет – 2-3-2. Дървостоят в



гр. Бургас, к-с Лазур, ул. „Перушица“ 67, ет.3, п.к.388

Тел: +359 56 813205, Факс: +359 56 813 200

e-mail: riosvbs@unacs.bg

www.riosvbs.com



подотдела е с равномерен строеж и добро състояние. **Предлага се да се изведе отгледна лесовъдска намеса - прореждане с интензивност до 10%.**

Подотдела 310 „я“ представлява издънкови гори за превръщане в семенни гори с площ в 7,771 дка. Съгласно горскостопанската програма културата е в състав: избк – 6, изгор – 2, цер – 2, с единично участие на благуни; стопански клас – ИзБВП; възраст – 70 г; пълнота – 0,8 за избк и 0,7-1,0 за изгор; височина – 17,5-17-20 м; бонитет – 2-3-3. Дървостоят в подотдела е с неравномерен строеж и добро състояние. **Предлага се да се изведе възобновителна лесовъдска намеса – групово-постепенна сеч с интензивност до 20%, с изсичане на подлеса.**

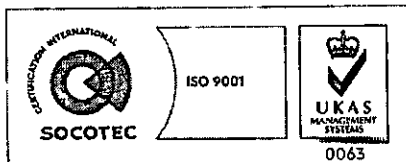
ПИ с идентификатор 76039.110.31, землище с. Факия, общ. Средец е с обща площ 30,601 дка, част от отдел/подотдел 347 „ж“ – 16,839 дка, попада в рамките на имота. Стопанския клас на подотдела е БлСрНП. Съгласно горскостопанската програма културата е в състав: бл – 7 и цер – 2; Възрастта на благуна е 45 г, пълнота 0,8, височина – 10 м и бонитет 5. Възрастта на цера е 30-80 г, пълнота 0,5-1,0, височина 12 м и бонитет 4. Дървостоят в подотдела е с неравномерен строеж и средно състояние. **Предлага се да се изведе отгледна лесовъдска намеса – пробирка с интензивност до 10%.**

Горскостопанската програма не попада в обхвата на Приложение №1 и №2, съответно към чл. 92 и чл. 93 от Закона за опазване на околната среда (ДВ, бр. 94/2012г.) и не подлежи на регламентираните с глава шеста от Закона процедури по преценяване на необходимостта от извършване на екологична оценка и/или оценка на въздействието върху околната среда, задължителна екологична оценка и/или оценка на въздействието върху околната среда.

ПИ с идентификатор 46663.28.8 и ПИ с идентификатора 46663.74.147, землище гр. Малко Търново, общ. Малко Търново попадат в границите на защитена територия /ЗТ/, по смисъла на Закона за защитените територии /ЗЗТ/ – природен парк (ПП) „Странджа“, обявен със Заповед № РД-30/24.01.1995г. на Министъра на околната среда, като народен парк и прекатегоризиран в природен парк със Заповед № РД-350/14.07.2000г. на Министъра на околната среда и водите (обн. ДВ, бр.66/2000г.), с последващи изменения Заповед № РД-25/18.01.2001г. (обн., ДВ, бр.11/2001г.) и Заповед № РД-59/24.01.2013г. на Министъра на околната среда и водите (обн., ДВ, бр.28/2013г.). ПИ с идентификатор 76039.110.31, землище с. Факия, общ. Средец не попада в границите на защитена територия, по смисъла на Закона за защитените територии.

ПИ с идентификатор 46663.28.8 и ПИ с идентификатора 46663.74.147, землище гр. Малко Търново, общ. Малко Търново попадат и в границите на две защитени зони /ЗЗ/, по смисъла на Закона за биологичното разнообразие /ЗБР/ – ВГ0002040 „Странджа“ за опазване на дивите птици, обявена със Заповед № РД-802/04.11.2008г. на Министъра на околната среда и водите (обн., ДВ, бр.106/ 2008г.), изм. със Заповед № РД-75/28.01.2013г. (ДВ, бр.10/05.02.2013г.) и ВГ0001007 „Странджа“ за опазване на природните местообитания и на дивата флора и фауна, приета с РМС № 122/21.09.2007г. (ДВ, бр.21/2007г.), изм. с РМС №660/ 01.11.2013г. (ДВ, бр.97/08.11.2013г.).

ПИ с идентификатор 76039.110.31, землище с. Факия, общ. Средец попада в границите на две защитени зони, по смисъла на Закона за биологичното разнообразие - защитена зона ВГ0000219 „Дервентски възвишения 2“ за опазване на природните местообитания и дивата флора и фауна, приета с Решение на Министерски съвет №122/2007г. (ДВ, бр.21/09.03.2007г.) и защитена зона ВГ0002066 „Западна Странджа“ за опазване на дивите птици, обявена със Заповед №РД-533/26.05.2010 г. на Министъра на околната среда и водите (ДВ, бр 52/2010 г.), Изм. Заповед № РД-83/28.01.2013 г. (ДВ, бр. 10/2013 г.). При извършената проверка за допустимост по реда на чл.12, ал.4, във връзка с чл.2, ал.2 от Наредбата за ОС се констатира, че



гр. Бургас, к-с Лазур, ул. „Перушица“ 67, ет.3, п.к.388
Тел: +359 56 813205, Факс: +359 56 813 200
e-mail: riosvbs@unacs.bg
www.riosvbs.com



предвижданията на горскостопанската програма са допустими спрямо режима на ПП „Странджа“, определен със ЗЗТ, заповедта му за обявяване и за прекатегоризиране, както и спрямо режима на ЗЗ BG0002040 „Странджа“ за опазване на дивите птици, определен със заповедта за обявяване и изменението ѝ и режима на ЗЗ BG0002066 „Западна Странджа“ за опазване на дивите птици определен със заповедта за обявяване и изменението ѝ.

След проверка в информационната система за Натура 2000, поместена на сайта на МОСВ (адрес <http://natura2000.moev.government.bg/>) се установи, че в ПИ с идентификатор 46663.74.147, землище гр. Малко Търново, общ. Малко Търново е картирано горско, природно местообитание: „91M0 Балкано-панонски церово-горунови гори“. Предвид факта, че природното местообитание е много добре представено, в BG0001007 „Странджа“ за опазване на природните местообитания и на дивата флора и фауна, считам че предвидените с горскостопанската програма дейности не би следвало да доведат до намаляване на представеността на природното местообитание „91M0 Балкано-панонски церово-горунови гори“ в гореописаната защитена зона, тъй като отнетата площ е пренебрежимо малка спрямо общата такава.

С оглед гореизложеното, отчитайки местоположението на имотите, обема и характера на горскостопанската програма, считам че при реализацията и няма вероятност от значително отрицателно въздействие върху защитени зони BG0002040 „Странджа“, BG0001007 „Странджа“, BG0000219 „Дервентски възвишения 2“, BG0002066 „Западна Странджа“, както и върху природен парк „Странджа“.

В тази връзка на основание чл.2, ал.2 от Наредбата за ОС Ви уведомявам, че за: „Горскостопанска програма за ПИ с идентификатор 46663.28.8, отдел/подотдел 101 „з“, ПИ с идентификатор 46663.74.147, част от отдел/подотдел 310 „ю“ и 310 „я“, землище гр. Малко Търново, общ. Малко Търново в териториалния обхват на ТП „ДГС Малко Търново“ и за ПИ с идентификатор 76039.110.31, землище с. Факия, общ. Средец, част от отдел/подотдел 347 „ж“, в териториалния обхват на ТП „ДГС Средец“ преценката на компетентния орган е, **че не е необходимо провеждане на процедура по реда на Глава втора от Наредбата за ОС.**

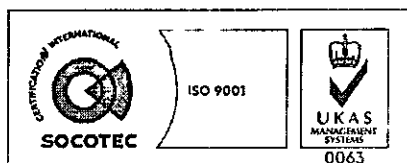
Във връзка с гореизложеното на основание § 7 от Допълнителните разпоредби на ЗЗТ, РИОСВ-Бургас съгласува дейностите в представената горскостопанска програма, които ще се извършат в ПП „Странджа“.

Настоящото писмо се отнася само за заявените параметри на програмата и не отменя необходимостта от получаване на съгласувания или разрешителни, предвидени в други закони и подзаконови нормативни актове.

При всички случаи на промяна в параметрите на програмата или на някои от обстоятелствата, при които е издадено настоящото становище, възложителят е длъжен да уведоми незабавно РИОСВ-Бургас за промените.

ИНЖ. ТОНКА АТАНАСОВА
ДИРЕКТОР НА РИОСВ – БУРГАС

*



гр. Бургас, к-с Лазур, ул. „Перушица“ 67, ет.3, п.к.388
Тел: +359 56 813205, Факс: +359 56 813 200
e-mail: riosvbs@unacs.bg
www.riosvbs.com

