



РЕПУБЛИКА БЪЛГАРИЯ

Министерство на околната среда и водите

Регионална инспекция по околната среда и водите - Бургас

Изх. № ПД-665 - (1) 31. 03. 2020
гр. Бургас

ДО:
НАСЛЕДНИЦИТЕ НА КОСТАДИН НИКОЛОВ
Чрез пълномощник КОСТА СТОЯНОВ
ГР. БУРГАС

КОПИЕ
РДГ-БУРГАС

Относно: „Горскостопанска програма за ПИ с идентификатор 30483.201.47, част от отдел/подотдел 114 „з“ и 114 „и“, ПИ с идентификатор 30483.201.54, част от отдел/подотдел 134 „е“ и 134 „ж“, ПИ с идентификатор 30483.201.55, част от отдел/подотдел 134 „ж“ и 134 „з“, земл. с. Звездец, общ. Малко Търново в териториалния обхват на ТП „ДГС Звездец“, с възложител: наследниците на КОСТАДИН НИКОЛОВ

Във връзка с внесената документация/уведомление с вх. № ПД-665/2020г. на РИОСВ – Бургас за горещитираната горскостопанска програма, на основание чл.6а, т.2 от Наредба за условията и реда за извършване на оценка за съвместимостта на планове, програми, проекти и инвестиционни предложения с предмета и целите на опазване на защитените зони (Наредбата за ОС, обн., ДВ, бр.73 от 11.09.2007г., изм. и доп.), Ви уведомявам следното:

Представената „Горскостопанска програма за ПИ с идентификатор 30483.201.47, част от отдел/подотдел 114 „з“ и 114 „и“, ПИ с идентификатор 30483.201.54, част от отдел/подотдел 134 „е“ и 134 „ж“, ПИ с идентификатор 30483.201.55, част от отдел/подотдел 134 „ж“ и 134 „з“, земл. с. Звездец, общ. Малко Търново в териториалния обхват на ТП „ДГС Звездец“ попада в обхвата на чл.2, ал.2 от Наредбата за ОС.

Горскостопанската програма се отнася за:

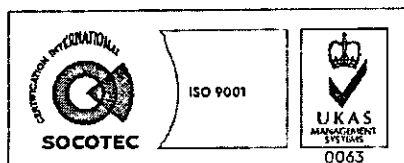
- ПИ с идентификатор 30483.201.47, земл. с. Звездец, общ. Малко Търново, с обща площ на имота от 5,000 дка, попадащи в част от отдел/подотдел 114 „и“ – 4,995 дка и 114 „з“ – 0,005 дка. Предмет на програмата е площта от 4,995 дка, която попада в част от отдел/подотдел 114 „и“.

- ПИ с идентификатор 30483.201.54, земл. с. Звездец, общ. Малко Търново, с обща площ на имота от 5,100 дка, попадащи в част от отдел/подотдел 134 „ж“ – 4,462 дка и 134 „е“ – 0,638 дка. Предмет на програмата е площта от 5,100 дка, която попада в част от отдел/подотдел 134 „е“ и 134 „ж“.

- ПИ с идентификатор 30483.201.55, земл. с. Звездец, общ. Малко Търново, с обща площ на имота от 4,900 дка, попадащи в част от отдел/подотдел 134 „ж“ – 4,897 дка и 134 „з“, – 0,003 дка. Предмет на програмата е площта от 4,897 дка, която попада в част от отдел/подотдел 134 „ж“.

ПИ с идентификатор 30483.201.47

Подотдел 114 „и“ е с обща площ 16,000 дка, от които 4,995 дка попадат в ПИ с идентификатор 30483.201.47. Подотдела представлява издънково насаждение за превръщане в семенно с участие на бл – 5, чб – 2, бб – 2 и цер – 1, както и с единично участие на брекина;



гр. Бургас, к-с Лазур, ул. „Перущица“ 67, ет.3, п.к.388

Тел: +359 56 813205, Факс: +359 56 813 200

e-mail: riosvbs@unacs.bg

www.riosvbs.com



стопански клас – смесен средно и нискобонитетен за превръщане; произход – изд – изк – изк-изд; възраст – 52 г; пълнота – 0,8; височина – 12-15-16-13 м; бонитет – 4-4-4-4. Дървостоят в подотдела, попадащ в рамките на имота е с равномерен строеж, добро състояние и пълнота 0,9. Наблюдава се подлес от глог с пълнота 0,4. Дървостоят в подотдела, попадащ в рамките на имота е с равномерен строеж, средно състояние и пълнота и склопеност 0,8. Описани са силни повреди от гниене 20%. Изхождайки от състоянието, възрастта и приетия на експертен съвет в ИАГ турнус на сеч за издънкови насаждения за превръщане на територията на ТП “ДГС Звездец”, за ПИ с идентификатор 30483.201.47 се предлага да се изведе възобновителна лесовъдска намеса – постепенно-котловинна сеч с интензивност 25% и изсичане на подлеса.

ПИ с идентификатор 30483.201.54

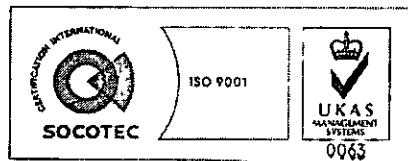
Подотдел 134 „ж“ е с обща площ 58,000 дка, от които 4,462 дка попадат в ПИ с идентификатор 30483.201.54. Подотдла представлява иглолистна култура с участие на чб – 7, бб – 1 и цер – 2, както и единично участие на брекина, клен и скоруша; стопански клас – иглолистна култура; произход – изк – изк – изд; възраст – 52 г; пълнота – 0,9; височина – 17-17-15 м; бонитет – 3-3-3. Наблюдава се подлес от мъждрян на възраст 20 г, пълнота 0,6 и средна височина 3,0 м. Дървостоят в подотдела, попадащ в рамките на имота е с равномерен строеж, добро състояние и пълнота и склопеност 0,9. Изхождайки от състоянието, възрастта и приетия на експертен съвет в ИАГ турнус на сеч за иглолистни култури на територията на ТП “ДГС Звездец”, за ПИ с идентификатор 30483.201.54 се предлага да се изведе отгледна лесовъдска намеса – пробирка с интензивност 25%.

Подотдел 134 „е“ е с обща площ 27,000 дка, от които 0,638 дка попадат в ПИ с идентификатор 30483.201.54. Подотдла представлява издънково насаждение за превръщане от цер с участие на цр – 6, бл – 3 и чб – 1, както и единично участие на клен; стопански клас – церов за превръщане; произход – изд – изд – изк; възраст – 62 г; пълнота – 0,7; височина – 16-16-15 м; бонитет – 3-3-2. Наблюдава се подлес от келяв габър – 9 и мъждрян – 1 с пълнота 0,2. Дървостоят в подотдела, попадащ в рамките на имота е с неравномерен строеж, добро състояние и пълнота и склопеност 0,7. Изхождайки от състоянието, възрастта и приетия на експертен съвет в ИАГ турнус на сеч за издънкови насаждения от стопански клас церов за превръщане на територията на ТП “ДГС Звездец”, за ПИ с идентификатор 30483.201.54 се предлага да се изведе възобновителна лесовъдска намеса – постепенно-котловинна сеч с интензивност 20% и изсичане на подлеса.

ПИ с идентификатор 30483.201.55

Подотдел 134 „ж“ е с обща площ 58,000 дка, от които 4,897 дка попадат в ПИ с идентификатор 30483.201.55. Подотдла представлява иглолистна култура с участие на чб – 7, бб – 1 и цер – 2, както и единично участие на брекина, клен и скоруша; стопански клас – черборова култура; произход – изк – изк – изд; възраст – 52 г; пълнота – 0,9; височина – 17-17-15 м; бонитет – 3-3-3. Наблюдава се подлес от мъждрян на възраст 20 г, пълнота 0,6 и средна височина 3,0 м. Дървостоят в подотдела, попадащ в рамките на имота е с равномерен строеж, добро състояние и пълнота и склопеност 0,9. Изхождайки от състоянието, възрастта и приетия на експертен съвет в ИАГ турнус на сеч за иглолистни култури на територията на ТП “ДГС Звездец”, за ПИ с идентификатор 30483.201.55 се предлага да се изведе отгледна лесовъдска намеса – пробирка с интензивност 25%.

Горскостопанската програма не попада в обхвата на Приложение №1 и №2, съответно към чл. 92 и чл. 93 от Закона за опазване на околната среда (ДВ, бр. 94/2012г.) и не подлежи на регламентираните с глава шеста от Закона процедури по преценяване на необходимостта от извършване на екологична оценка и/или оценка на въздействието върху околната среда, задължителна екологична оценка и/или оценка на въздействието върху околната среда.



гр. Бургас, к-с Лазур, ул. „Перущица“ 67, ет.3, п.к.388
Тел: +359 56 813205, Факс: +359 56 813 200
e-mail: riosvbs@unacs.bg
www.riosvbs.com



Имотите попадат в границите на защитена територия /ЗТ/, по смисъла на Закона за защитените територии /ЗЗТ/ – природен парк (ПП) „Странджа“, обявен със Заповед № РД-30/24.01.1995г. на Министъра на околната среда, като народен парк и прекатегоризиран в природен парк със Заповед № РД-350/14.07.2000г. на Министъра на околната среда и водите (обн. ДВ, бр.66/2000г.), с последващи изменения Заповед № РД-25/18.01.2001г. (обн., ДВ, бр.11/2001г.) и Заповед № РД-59/24.01.2013г. на Министъра на околната среда и водите (обн., ДВ, бр.28/2013г.)

Площта попада и в границите на две защитени зони /ЗЗ/, по смисъла на Закона за биологичното разнообразие /ЗБР/ – BG0002040 „Странджа“ за опазване на дивите птици, обявена със Заповед № РД-802/04.11.2008г. на Министъра на околната среда и водите (обн., ДВ, бр.106/2008г.), изм. със Заповед № РД-75/28.01.2013г. (ДВ, бр.10/05.02.2013г.) и BG0001007 „Странджа“ за опазване на природните местообитания и на дивата флора и фауна, приета с РМС № 122/21.09.2007г. (ДВ, бр.21/2007г.), изм. с РМС №660/ 01.11.2013г. (ДВ, бр.97/08.11.2013г.) При извършената проверка за допустимост по реда на чл.12, ал.4, във връзка с чл.2, ал.2 от Наредбата за ОС се констатира, че предвижданията на горскостопанската програма са допустими спрямо режима на ПП „Странджа“, определен със ЗЗТ, заповедта му за обявяване и за прекатегоризиране, както и спрямо режима на ЗЗ BG0002040 „Странджа“ за опазване на дивите птици, определен със заповедта за обявяване и изменението ѝ.

След проверка в информационната система за Натура 2000, поместена на сайта на МОСВ (адрес <http://natura2000.moew.government.bg/>) се установи, че в разглежданите имоти не е картирано горско, природно местообитание, предмет на опазване в ЗЗ BG0001007 „Странджа“ за опазване на природните местообитания и на дивата флора и фауна.

С оглед гореизложеното, отчитайки местоположението, обема и характера на горскостопанската програма, считам че при реализацията и няма вероятност от значително отрицателно въздействие върху защитени зони BG0002040 „Странджа“ и BG0001007 „Странджа“, както и върху природен парк „Странджа“.

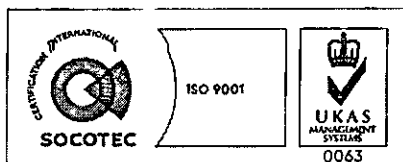

В тази връзка на основание чл.2, ал.2 от Наредбата за ОС Ви уведомявам, че за: „Горскостопанска програма за ПИ с идентификатор 30483.201.51, земл. с. Звездец, общ. Малко Търново, част от отдел/подотдел 134 „г“, 134 „ж“ и 134 „з“ в териториалния обхват на ТП „ДГС Звездец“ преценката на компетентния орган е, че не е необходимо провеждане на процедура по реда на Глава втора от Наредбата за ОС.

Във връзка с гореизложеното на основание § 7 от Допълнителните разпоредби на ЗЗТ, РИОСВ-Бургас съгласува дейностите в представената горскостопанска програма, които ще се извършат в ПП „Странджа“.

Настоящото писмо се отнася само за заявените параметри на програмата и не отменя необходимостта от получаване на съгласувания или разрешителни, предвидени в други закони и подзаконовни нормативни актове.

При всички случаи на промяна в параметрите на програмата или на някои от обстоятелствата, при които е издадено настоящото становище, възложителят е длъжен да уведоми незабавно РИОСВ-Бургас за промените.

ИНЖ. ТОНКА АТАНАСОВА
ДИРЕКТОР НА РИОСВ – БУРГАС



гр. Бургас, к-с Вазир, ул. „Перушица“ 67, ет.3, п.к.388
Тел: +359 56 813205, Факс: +359 56 813 200
e-mail: riosvbs@unacs.bg
www.riosvbs.com

