



# РЕПУБЛИКА БЪЛГАРИЯ

## Министерство на околната среда и водите

### Регионална инспекция по околната среда и водите - Бургас

Изх. № ПД-583

гр. Бургас

30.03.2020

ДО:

ТАНЯ ЦОКОВА

Чрез пълномощник КОСТА СТОЯНОВ

ГР. БУРГАС

КОПИЕ

РДГ-БУРГАС

**Относно:** „Горскостопанска програма за ПИ с идентификатор 30483.202.69, земл. с. Звездец, общ. Малко Търново, отдел/подотдел 138 „л“ и част от отдел/подотдел 138 „н“, 139 „ч“ и 139 „ш“, в териториалния обхват на ТП „ДГС Звездец“, с възложител: Тания Цокова

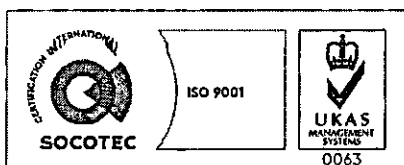
Във връзка с внесената документация/уведомление с вх. № ПД-583/2020г. на РИОСВ – Бургас за горепитираната горскостопанска програма, на основание чл.6а, т.2 от Наредба за условията и реда за извършване на оценка за съвместимостта на планове, програми, проекти и инвестиционни предложения с предмета и целите на опазване на защитените зони (Наредбата за ОС, обн., ДВ, бр.73 от 11.09.2007г., изм. и доп.), Ви уведомявам следното:

Представената „Горскостопанска програма за ПИ с идентификатор 30483.202.69, земл. с. Звездец, общ. Малко Търново, отдел/подотдел 138 „л“ и част от отдел/подотдел 138 „н“, 139 „ч“ и 139 „ш“, в териториалния обхват на ТП „ДГС Звездец“ попада в обхвата на чл.2, ал.2 от Наредбата за ОС.

Горскостопанската програма се отнася за ПИ с идентификатор 30483.202.69, земл. с. Звездец, общ. Малко Търново, с обща площ на имота от 14,998 дка, попадащи в отдел/подотдел 138 „л“ – 14,980 дка, част от отдел/подотдел 138 „н“ – 0,010 дка, 139 „ч“ – 0,004 дка и 139 „ш“ – 0,004 дка. **Предмет на горскостопанската програма е площта от 14,980 дка, която попада в отдел/подотдел 138 „л“.**

Подотдел 138 „л“ представлява смесена иглолистно-широколистна култура, с обща площ 15,000 дка, от които 14,980 дка попадат в ПИ с идентификатор 30483.202.69. Съгласно горскостопанската програма от 2020 г, културата е в състав: чб – 5, бб – 3 и цр – 2, с единично участие на габър, клен и горун; произход – изк – изк – сем; възраст – 52 г; пълнота – 0,9; височина – 20-20-20 м; бонитет – 1-2-1. Дървостоят в подотдела, попадащ в рамките на имота е с равномерен строеж, добро състояние и пълнота 0,9. Изхождайки от състоянието, възрастта и приетия на експертен съвет в ИАГ турнус на сеч за иглолистни култури на територията на ТП „ДГС Звездец“, за ПИ с идентификатор 30483.202.69 се предлага да се изведе отгледна лесовъдска намеса - пробирка с интензивност 20%.

Горскостопанската програма не попада в обхвата на Приложение №1 и №2, съответно към чл. 92 и чл. 93 от Закона за опазване на околната среда (ДВ, бр. 94/2012г.) и не подлежи на регламентираните с глава шеста от Закона процедури по преценяване на необходимостта от извършване на екологична оценка и/или оценка на въздействието върху околната среда, задължителна екологична оценка и/или оценка на въздействието върху околната среда.



гр. Бургас, к-с Лазур, ул. „Перущица“ 67, ет.3, п.к.388

Тел: +359 56 813205, Факс: +359 56 813 200

e-mail: [riosvbs@unacs.bg](mailto:riosvbs@unacs.bg)

[www.riosvbs.com](http://www.riosvbs.com)



Имотът попада в границите на защитена територия /ЗТ/, по смисъла на Закона за защитените територии /ЗЗТ/ – природен парк (ПП) „Странджа“, обявен със Заповед № РД-30/24.01.1995г. на Министъра на околната среда, като народен парк и прекатегоризиран в природен парк със Заповед № РД-350/14.07.2000г. на Министъра на околната среда и водите (обн. ДВ, бр.66/2000г.), с последващи изменения Заповед № РД-25/18.01.2001г. (обн., ДВ, бр.11/2001г.) и Заповед № РД-59/24.01.2013г. на Министъра на околната среда и водите (обн., ДВ, бр.28/2013г.)

Площта попада и в границите на две защитени зони /ЗЗ/, по смисъла на Закона за биологичното разнообразие /ЗБР/ – **BG0002040 «Странджа»** за опазване на дивите птици, обявена със Заповед № РД-802/04.11.2008г. на Министъра на околната среда и водите (обн., ДВ, бр.106/2008г.), изм. със Заповед № РД-75/28.01.2013г. (ДВ, бр.10/05.02.2013г.) и **BG0001007 «Странджа»** за опазване на природните местообитания и на дивата флора и фауна, приета с РМС № 122/21.09.2007г. (ДВ, бр.21/2007г.), изм. с РМС №660/ 01.11.2013г. (ДВ, бр.97/08.11.2013г.) При извършената проверка за допустимост по реда на чл.12, ал.4, във връзка с чл.2, ал.2 от Наредбата за ОС се констатира, че предвижданията на горскостопанската програма са допустими спрямо режима на ПП „Странджа“, определен със ЗЗТ, заповедта му за обявяване и за прекатегоризиране, както и спрямо режима на ЗЗ **BG0002040 «Странджа»** за опазване на дивите птици, определен със заповедта за обявяване и изменението ѝ.

След проверка в информационната система за Натура 2000, поместена на сайта на МОСВ (адрес <http://natura2000.moew.government.bg/>) се установи, че в част от имота има картирано горско, природно местообитание: „91М0 Балкано-панонски церово-горунови гори“. Предвид факта, че природното местообитание е много добре представено, в **BG0001007 «Странджа»** за опазване на природните местообитания и на дивата флора и фауна, считам че предвидените с ГП дейности не би следвало да доведат до намаляване на представеността на природното местообитание „91М0 Балкано-панонски церово-горунови гори“ в гореописаната защитена зона, тъй като отнетата площ е пренебрежимо малка спрямо общата такава.

С оглед гореизложеното, отчитайки местоположението, обема и характера на горскостопанската програма, считам че при реализацията и няма вероятност от значително отрицателно въздействие върху защитени зони **BG0002040 «Странджа»** и **BG0001007 «Странджа»**, както и върху природен парк «Странджа».



В тази връзка на основание чл.2, ал.2 от Наредбата за ОС Ви уведомявам, че за: „Горскостопанска програма за ПИ с идентификатор 30483.202.69, земл. с. Звездец, общ. Малко Търново, отдел/подотдел 138 „л“ и част от отдел/подотдел 138 „н“, 139 „ч“ и 139 „ш“, в териториалния обхват на ТП „ДГС Звездец“ преценката на компетентния орган е, че не е необходимо провеждане на процедура по реда на Глава втора от Наредбата за ОС.

Във връзка с гореизложеното на основание § 7 от Допълнителните разпоредби на ЗЗТ, РИОСВ-Бургас съгласува дейностите в представената горскостопанска програма, които ще се извършат в ПП „Странджа“.

*Настоящото писмо се отнася само за заявените параметри на програмата и не отменя необходимостта от получаване на съгласувания или разрешителни, предвидени в други закони и подзаконови нормативни актове.*

*При всички случаи на промяна в параметрите на програмата или на някои от обстоятелствата, при които е издадено настоящото становище, възложителят е длъжен да уведоми незабавно РИОСВ-Бургас за промените.*

**ИНЖ. ТОНКА АТАНАСОВА**  
**ДИРЕКТОР НА РИОСВ – БУРГАС**



гр. Бургас, китлавуруц „Перушица“ 67, ет.3, п.к.388  
Бургас+359 56 813 205, Факс:+359 56 813 200  
Email: [riosvbs@unacs.bg](mailto:riosvbs@unacs.bg)  
[www.riosvbs.com](http://www.riosvbs.com)

