



РЕПУБЛИКА БЪЛГАРИЯ

Министерство на околната среда и водите

Регионална инспекция по околната среда и водите - Бургас

Изх. № ПД-481 (3) 20.03.2020
гр. Бургас,

ДО

наследниците на ИВАН ВЪЛКОВ

чрез НЕЙЧО АЛЕКСИЕВ - пълномощник

КОПИЕ

РДГ-БУРГАС

Относно: "Горскостопанска програма за имот № 03349.52.15, земл. с. Белеврен, общ. Средец, част от отдел/подотдели 476 «х», 476 «т», 476 «ю» и 476 «з1», в териториалния обхват на ТП «ДГС Средец», възложители наследниците на ИВАН ВЪЛКОВ

Във връзка с внесената от Вас документация с вх. № ПД-481/2020г. в РИОСВ-Бургас за цитираната програма, която приемам като уведомление по чл. 10, ал. 1 от Наредбата за условията и реда за извършване на оценка за съвместимостта на планове, програми, проекти и инвестиционни предложения с предмета и целите на опазване на защитените зони - *Наредбата за ОС*, на основание чл. 6а, т. 2 от същата Наредба, Ви уведомявам за следното:


Представената "Горскостопанска програма за имот № 03349.52.15, земл. с. Белеврен, общ. Средец, част от отдел/подотдели 476 «х», 476 «т», 476 «ю» и 476 «з1», в териториалния обхват на ТП «ДГС Средец», попада в обхвата на чл. 2, ал. 2 от Наредбата за ОС.

Горскостопанската програма се отнася за поземлен имот № 03349.52.15, землище с. Белеврен, който е с обща площ 28,296дка, включена в:

- подотдел 476 «х», с площ 23,668дка. Представлява култура от червен дъб със състав по горскостопанска програма: чдб10, единично участие на шестил, явор, цер; възраст 49г.; пълнота 0,8. Насаждението е с равномерен строеж в средно състояние. Констатиран са повреди по короните на дърветата от стар снеголом, в резултат на което се е появило съхнене на част от стъблата. **Предвид възрастта, пълнотата на насаждението и състоянието му се предлага да се изведе принудителна сеч с интензивност 20%.**

- подотдел 476 «т», с площ 1,373дка. Представлява бялборов култура със състав по горскостопанска програма: бб 10; възраст 54г.; пълнота 0,9. Започнало е естествено възобновяване от бял бор. **Предвид възрастта, склопеността и пълнотата се предлага да се изведе постепенно-котловинна сеч с интензивност 30%.**

- подотдел 476 «ю», с площ 3,213дка. Представлява благуново насаждение със състав по горскостопанска програма: бл 6, цер 4; възраст 54г.; пълнота 0,8. Насаждението е с равномерен строеж в средно състояние. Под надлесните дървета се е появил семенен подраст от благун и цер с височина около 20-40см и възраст 4-10г. **Предвид възрастта, пълнотата на насаждението, състоянието му и започналия възобновителен процес се предлага да се изведе постепенно-котловинна сеч с интензивност 25%.**



гр. Бургас, к-с Лазур, ул. „Перушица“ 67, ет.3, п.к.388

Тел: +359 56 813 205, Факс: +359 56 813 200

e-mail: riosvbs@unacs.bg

www.riosvbs.com



- подотдел 476 «з1», с площ 0,042дка. Представлява култура от червен дъб. Не се предвиждат лесовъдски мероприятия.

Имотът не попада в границите на защитена територия по смисъла на Закона за защитените територии. Попада в границите на защитени зони от мрежата Натура 2000 - защитена зона BG0000219 „Дервентски възвишения 2” за опазване на природните местообитания и на дивата флора и фауна, приета с Решение на Министерски съвет №122/2007г. (ДВ, бр.21/09.03.2007г.) и защитена зона BG0002066 „Западна Странджа” за опазване на дивите птици, обявена със Заповед №РД-533/26.06.2010 г. на министъра на околната среда и водите (ДВ, бр 52/2010г.), Изм. Заповед № РД-83/28.01.2013 г. (ДВ, бр. 10/2013г.). При извършената проверка за допустимост по реда на чл. 12 във връзка с чл. 2, ал. 2 от Наредбата за ОС се констатира, че реализацията на предвидените с програмата дейности са допустими спрямо режима на защитена зона BG0002066 „Западна Странджа” за опазване на дивите птици, определен със заповедта ѝ за обявяване и за изменение.

След справка с електронната информационна система за Натура 2000 с адрес <http://natura2000int.moew.government.bg/> се установи, че площта не е отразена като природно местообитание, включено в предмета на опазване на защитена зона BG0000219 „Дервентски възвишения 2”.

Предвидените дейности по реализация на представената програма не могат да бъдат отнесени към никоя от позициите на Приложение №1 и №2 на Закона за опазване на околната среда и не подлежат на регламентираните с глава шеста от Закона процедури по преценяване на необходимостта от извършване на екологична оценка и/или оценка на въздействието върху околната среда, задължителна екологична оценка и/или оценка на въздействието върху околната среда.



С оглед гореизложеното, отчитайки, че имотът не е идентифициран като природно местообитание и предвид продължителността на предвидените дейности, считам че при реализацията им няма да се нарушат целостта и кохерентността на защитените зони и да се достигне до нарушаване или прекъсване на биокоридорни връзки от значение за видовете, включени в предмета на опазване на защитена зона BG0000219 „Дервентски възвишения 2” и защитена зона BG0002066 „Западна Странджа”. Предвид това, считам че при реализацията на конкретната програма, няма вероятност от значително отрицателно въздействие върху защитена зона BG0000219 „Дервентски възвишения 2” и защитена зона BG0002066 „Западна Странджа”.

В тази връзка на основание чл. 2, ал. 2 от Наредбата за ОС Ви уведомявам, че за: “Горскостопанска програма за имот № 03349.52.15, земл. с. Белеврен, общ. Средец, част от отдел/подотдели 476 «х», 476 «т», 476 «о» и 476 «з1», в териториалния обхват на ТП «ДГС Средец»”, **преценката на компетентния орган е, че не е необходимо провеждане на процедура по реда на Глава втора от Наредбата за ОС.**

Настоящото писмо се отнася само за заявените параметри на програмата и не отменя необходимостта от получаване на съгласувания или разрешителни, предвидени в други закони и подзаконови нормативни актове.

При всички случаи на промяна в параметрите на програмата или на някои от обстоятелствата, при които е издадено настоящото писмо, възложителят е длъжен да уведоми незабавно РИОСВ-Бургас за промените.

ИНЖ. ТОНКА АТАНАСОВА
ДИРЕКТОР НА РИОСВ-БУРГАС



” 67, ет.3, п.к.388
9 56 813 200
bg

