



# РЕПУБЛИКА БЪЛГАРИЯ

## Министерство на околната среда и водите

### Регионална инспекция по околната среда и водите - Бургас

Изх. № ПД-552 (11)

гр. Бургас,

19. 03. 2020

ДО

наследниците на ПЕТКО БАГРЕВ

чрез СВЕТОСЛАВ БЪРЗЕВ - пълномощник

КОПИЕ

РДГ-БУРГАС

**Относно:** "Горскостопанска програма за имот № 17779.79.4, земл. с. Граничар, общ. Средец, част от отдели/подотдели 408 «а», 408 «б», 408 «в», 408 «р», 409 «з» и 409 «к», в териториалния обхват на ТП «ДГС Средец», възложители: наследниците на ПЕТКО БАГРЕВ

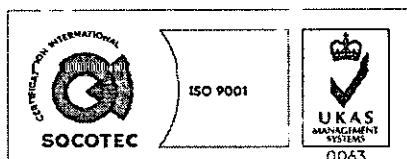
Във връзка с внесената от Вас документация с вх. № ПД-552/2020г. в РИОСВ-Бургас за цитираната програма, която приемам като уведомление по чл. 10, ал. 1 от Наредбата за условията и реда за извършване на оценка за съвместимостта на планове, програми, проекти и инвестиционни предложения с предмета и целите на опазване на защитените зони - *Наредбата за ОС*, на основание чл. 6а, т. 2 от същата Наредба, Ви уведомявам за следното:

Представената "Горскостопанска програма за имот № 17779.79.4, земл. с. Граничар, общ. Средец, част от отдели/подотдели 408 «а», 408 «б», 408 «в», 408 «р», 409 «з» и 409 «к», в териториалния обхват на ТП «ДГС Средец», попада в обхвата на чл. 2, ал. 2 от Наредбата за ОС.

Горскостопанската програма се отнася за поземлен имот № 17779.79.4, земл. с. Граничар, който е с обща площ 28,700дка, включена в:

- подотдел 408 «а» с площ 17,292дка. Представява култура от черен бор с единично участие на сребролистна липа, бял бор, зимен дъб, благун и шестил. Насаждението е на възраст 49г., пълнота 0,7. Съгласно горскостопанската програма е започнал възобновителен процес, като подраства е неравномерно разпределен и е със следните характеристики: благун 8, черен бор 2, зимен дъб, цер, сребролистна липа; естествен; 1-9 годишен; височина 0,3-2,0; покритие 40%. Констатирани са слаби повреди от стар снеголом. **Предлага се да се изведе постепенно-котловинна сеч с интензивност 25%, като с предимство се усвои повредената от снеголом дървесина.**

- подотдел 408 «б» с площ 6,360дка. Представява издънково насаждение от благун 5, цер 4, зимен дъб 1, с единично участие на мъждрян. Насаждението е на възраст 49г., пълнота 0,6. Съгласно горскостопанската програма към настоящия момент дървостоя в рамките на имота е с нормална пълнота и склопеност по цялата площ. Констатирани са



гр. Бургас, к-с Лазур, ул. „Перущица“ 67, ет.3, п.к.388

Тел: +359 56 813205, Факс: +359 56 813 200

e-mail: [riosvbs@unacs.bg](mailto:riosvbs@unacs.bg)

[www.riosvbs.com](http://www.riosvbs.com)



повреди от стар снеголом. **Предлага се да се изведе принудителна сеч с интензивност 25%, като се усвои повредената от снеголом дървесина.**

- подотдел 408 «п» с площ 0,802дка. Представлява култура от черен бор. Насаждението е на възраст 54г., пълнота 0,7. Съгласно горскостопанската програма е започнал възобновителен процес, като подраства е неравномерно разпределен и е със следните характеристики: благуи 5, черен бор 3, зимен дъб 2, цер, сребролистна липа; естествен; 1-9 годишен; височина 0,3-1,5; покритие 20%. Констатирани са слаби повреди от стар снеголом. **Предлага се да се изведе постепенно-котловинна сеч с интензивност 25%, като с предимство се усвои повредената от снеголом дървесина.**

- подотдел 408 «р» с площ 2,742дка. Съгласно горскостопанската програма, частта от насаждението, попадаща в имота представлява черборовата култура с участие на зимен дъб, цер и единично благуи и габър. Състав: чб 6, здб 2, пр 2, бл, гбр. Направено е заключение, че таксационните показатели на дървостоя не отговарят на посочените в таксационното описание. Констатирани са слаби повреди от стар снеголом. **Предлага се да се изведе постепенно-котловинна сеч с интензивност 25%, като с предимство се усвои повредената от снеголом дървесина.**

- подотдел 409 «з» с площ 0,719дка представлява редина; подотдел 409 «к» с площ 0,362дка попада в дърето; подотдел 408 «в» с площ 0,423дка също попада частично в дърето. В тези подотдели не се предвиждат лесовъдски мероприятия и не са предмет на горскостопанската програма.

Имотът не попада в границите на защитена територия по смисъла на Закона за защитените територии.

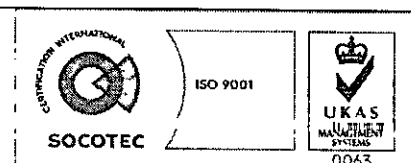
Попада в границите на защитена зона от мрежата Натура 2000 - защитена зона BG0000219 „Дервентски възвишения 2“ за опазване на природните местообитания и на дивата флора и фауна, приета с Решение на Министерски съвет №122/2007г. (ДВ, бр.21/09.03.2007г.).

След справка с електронната информационна система за Натура 2000 с адрес <http://natura2000int.moew.government.bg/> се установи, че площта не е отразена като природно местообитание, включено в предмета на опазване на защитена зона BG0000219 „Дервентски възвишения 2“.

Предвидените дейности по реализация на представената програма не могат да бъдат отнесени към никоя от позициите на Приложение №1 и №2 на Закона за опазване на околната среда и не подлежат на регламентираните с глава шеста от Закона процедури по преценяване на необходимостта от извършване на екологична оценка и/или оценка на въздействието върху околната среда, задължителна екологична оценка и/или оценка на въздействието върху околната среда.

С оглед гореизложеното, отчитайки, че имотът не е идентифициран като природно местообитание и предвид продължителността на предвидените дейности, считам че при реализацията им няма да се нарушат целостта и кохерентността на защитената зона и да се достигне до нарушаване или прекъсване на биокоридорни връзки от значение за видовете, включени в предмета на опазване на защитена зона BG0000219 „Дервентски възвишения 2“. Предвид това, считам че при реализацията на конкретната програма, няма вероятност от значително отрицателно въздействие върху защитена зона BG0000219 „Дервентски възвишения 2“ за опазване на природните местообитания и на дивата флора и фауна.

В тази връзка на основание чл. 2, ал. 2 от *Наредбата за ОС* Ви уведомявам, че за: „Горскостопанска програма за имот № 17779.79.4, земл. с. Граничар, общ. Средец, част от



гр. Бургас, к-с Лазур, ул. „Перущица“ 67, ет.3, п.к.388

Тел: +359 56 813205, Факс: +359 56 813 200

e-mail: [riosvbs@unacs.bg](mailto:riosvbs@unacs.bg)

[www.riosvbs.com](http://www.riosvbs.com)

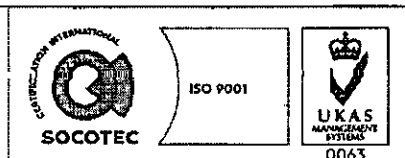


отдели/подотдели 408 «а», 408 «б», 408 «в», 408 «р», 409 «з» и 409 «к», в териториалния обхват на ТП «ДГС Средец», преценката на компетентния орган е, че не е необходимо провеждане на процедура по реда на Глава втора от Наредбата за ОС.

*Настоящото писмо се отнася само за заявените параметри на програмата и не отменя необходимостта от получаване на съгласувания или разрешителни, предвидени в други закони и подзаконови нормативни актове.*

*При всички случаи на промяна в параметрите на програмата или на някои от обстоятелствата, при които е издадено настоящото писмо, възложителят е длъжен да уведоми незабавно РИОСВ-Бургас за промените.*

**ИНЖ. ТОНКА АТАНАСОВА**  
**ДИРЕКТОР НА РИОСВ-БУРГАС**



гр. Бургас, к-с Лазур, ул. „Перушица“ 67, ет.3, п.к.388  
Тел: +359 56 813205, Факс: +359 56 813 200  
e-mail: [riosvbs@unacs.bg](mailto:riosvbs@unacs.bg)  
[www.riosvbs.com](http://www.riosvbs.com)

