



## РЕПУБЛИКА БЪЛГАРИЯ

Министерство на околната среда и водите

Регионална инспекция по околната среда и водите - Бургас

ИЗХ. № ПД-519<sup>(3)</sup>  
ГР. БУРГАС 18. 03. 2020

ДО  
ИВАНКА ВАСИЛЕВА  
ГР. БУРГАС

ОТНОСНО: инвестиционно предложение „Изграждане на плътна ограда, ведно с допълващи постройки – склад за инвентар, лятна кухня и барбекю в УПИ VI-604, кв.1 по плана на кв. Ветрен, гр. Бургас, /имот с ид. 07079.702.609 по КК/, община Бургас”, с възложител ИВАНКА ВАСИЛЕВА

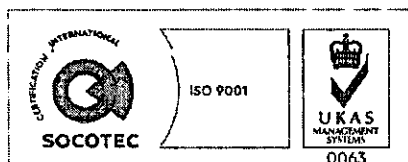
Във връзка с внесената от Вас документация с вх. № ПД-519/2020г. в РИОСВ-Бургас за инвестиционното предложение, която приемам като уведомление по чл. 10, ал. 1 от Наредбата за условията и реда за извършване на оценка за съвместимостта на планове, програми, проекти и инвестиционни предложения с предмета и целите на опазване на защитените зони - *Наредбата за ОС*, на основание чл. 6а, т. 2 от същата Наредба, Ви уведомявам за следното:

Инвестиционно предложение „Изграждане на плътна ограда, ведно с допълващи постройки – склад за инвентар, лятна кухня и барбекю в УПИ VI-604, кв.1 по плана на кв. Ветрен, гр. Бургас, /имот с ид. 07079.702.609 по КК/, община Бургас”, попада в обхвата на чл. 2, ал. 2 от Наредбата за ОС.

Директорът на РИОСВ-Бургас е издал писмо с изх. №ПД-519(1)2016г., за инвестиционно предложение „Изграждане на жилищна сграда в имот № 07079.702.609 по КК, УПИ VI-604, кв.1 по плана на кв. Ветрен, гр. Бургас, община Бургас”, с което е определил, че не подлежи на регламентираните с глава шеста от Закона за опазване на околната среда процедури по преценяване на необходимостта от извършване на екологична оценка и/или оценка на въздействието върху околната среда, задължителна екологична оценка и/или оценка на въздействието върху околната среда, както и на процедури по реда на глава втора от Наредбата за ОС.

С настоящото инвестиционното предложение се предвижда изграждане на плътна ограда ведно с допълващи постройки – склад за инвентар, лятна кухня и барбекю в УПИ VI-604, кв.1 по плана на кв. Ветрен, гр. Бургас, /имот с ид. 07079.702.609 по КК/. Имотът е с площ 813кв.м, с трайно предназначение на територията „урбанизирана” и начин на трайно ползване „ниско застрояване (до 10м)”.

Посочените по-горе дейности, свързани с реализацията на настоящото инвестиционно предложение не попадат в позициите на Приложения № 1 и 2, съответно към чл. 92 и чл. 93 от Закона за опазване на околната среда и не подлежат на регламентираните с глава шеста от Закона процедури по преценяване на необходимостта от извършване на екологична оценка и/или оценка на въздействието върху околната среда, задължителна екологична оценка и/или оценка на въздействието върху околната среда.



гр. Бургас, к-с Лазур, ул. „Перушица” 67, ет.3, п.к.388

Тел: +359 56 813205, Факс: +359 56 813 200

e-mail: [riosvbs@unacs.bg](mailto:riosvbs@unacs.bg)

[www.riosvbs.com](http://www.riosvbs.com)



УПИ VI-604, кв.1 по плана на кв. Ветрен, гр. Бургас, /имот с ид. 07079.702.609 по КК/, община Бургас не попада в границите на защитени територии, определени по реда на Закона за защитените територии и в защитени зони по смисъла на Закона за биологичното разнообразие (Натура 2000 места). Най-близко е разположена защитена зона BG0000270 „Атанасовско езеро” за опазване на природните местообитания и на дивата флора и фауна, приета с РМС №122/2007г. (ДВ, бр. 21/09.03.2007г.) и в защитена зона BG0000270 „Атанасовско езеро” за опазване на дивите птици, обявена със Заповед № РД-839/2008г. на министъра на околната среда и водите (ДВ, бр. 108/2008г.).


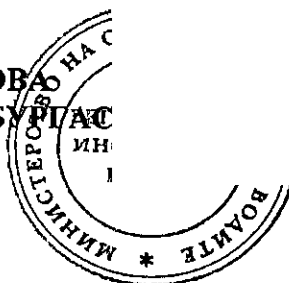
Предвид гореизложеното, отчитайки местоположението и характера на настоящото инвестиционно предложение, считам че при реализацията му, няма вероятност от значително отрицателно въздействие върху защитена зона BG0000270 „Атанасовско езеро” за опазване на природните местообитания и на дивата флора и фауна и защитена зона BG0000270 „Атанасовско езеро” за опазване на дивите птици. В тази връзка на основание чл. 2, ал. 2 от *Наредбата за ОС Ви* уведомявам, че преценката на компетентния орган е, че **не е необходимо провеждане на процедура по реда на Глава втора от Наредбата за ОС.**

След нова проверка по наличната към момента в РИОСВ-Бургас цифрова информация (КВС/КК, горска карта) и модели за разпространение на дюнни природни местообитания по Черноморското крайбрежие е установено, че **не се засяга площ с характеристика на пясъчни дюни.** Настоящото становище по отношение на пясъчните дюни, предвид Заповед № РД-299/29.03.2013г. на Министъра на околната среда и водите, следва да се счита и като становище по смисъла на §25, ал. 3 на Закона за устройство на Черноморското крайбрежие.

*Настоящото писмо се отнася само за заявените параметри на инвестиционното предложение и не отменя необходимостта от получаване на съгласувания или разрешителни, предвидени в други закони и подзаконовни нормативни актове.*

*При всички случаи на промяна в параметрите на инвестиционното предложение или на някои от обстоятелствата, при които е издадено настоящото писмо, възложителят е длъжен да уведоми незабавно РИОСВ-Бургас за промените.*

**ИНЖ. ТОНКА АТАНАСОВА**  
**ДИРЕКТОР НА РИОСВ-БУРГАС**



гр. Бургас, к-с Лазур, ул. „Перушица” 67, ет.3, п.к.388  
Тел: +359 56 813205, Факс: +359 56 813 200  
e-mail: [riosvbs@unacs.bg](mailto:riosvbs@unacs.bg)  
[www.riosvbs.com](http://www.riosvbs.com)

