



РЕПУБЛИКА БЪЛГАРИЯ

Министерство на околната среда и водите

Регионална инспекция по околната среда и водите - Бургас

Изх. № ПД-484 (1) 12. 03. 2020
гр. Бургас

ДО:
РАДКА БОНЧЕВА
ГР. БУРГАС
Чрез пълномощник НЕЙЧО АЛЕКСИЕВ
ГР. СРЕДЕЦ

КОПИЕ
РДГ-БУРГАС

Относно: „Горскостопанска програма за поземлен имот с идентификатор 03349.30.55, землище с. Белеврен, Община Средец, част от отдел/подотдел 415 „о“ в териториалния обхват на ТП „ДГС Средец“, собственост на: Радка Бончева

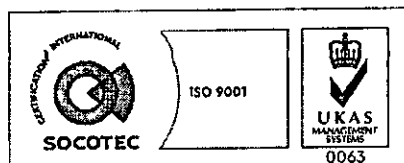
Във връзка с внесената документация/уведомление с вх. № ПД-484/2020г. на РИОСВ – Бургас за горесцитираната горскостопанска програма, на основание чл.6а, т.2 от Наредба за условията и реда за извършване на оценка за съвместимостта на планове, програми, проекти и инвестиционни предложения с предмета и целите на опазване на защитените зони (Наредбата за ОС, обн., ДВ, бр.73 от 11.09.2007г., изм. и доп.), Ви уведомявам следното:

Представената „Горскостопанска програма за поземлен имот с идентификатор 03349.30.55, землище с. Белеврен, Община Средец, част от отдел/подотдел 415 „о“ в териториалния обхват на ТП „ДГС Средец“ попада в обхвата на чл.2, ал.2 от Наредбата за ОС.

Горскостопанската програма е за поземлен имот с идентификатор 03349.30.55, землище с. Белеврен, Община Средец, с обща площ на имота 5,003 дка, попадащи в част от отдел/подотдел 415 „о“ бялборовата култура. **Предмет на програмата е цялата част на имота от 5,003 дка.**

Подотдел 415 „о“ представлява бялборовата култура с обща площ от 31,000 дка, от които 5,003 дка попадат в имот с идентификатор 03349.30.55. Съгласно горскостопанската програма, културата е в състав: бб – 6, здб – 4, с единично участие на ак и чб; възраст – 54 г; пълнота – 0,9; височина – 17 м; бонитет – 4. Насаждението в частта на подотдел 415 „о“, попадащи в имота е сравномерен строеж и добро състояние. Плътноста е окло 0,9. Изхождайки от състоянието, възрастта, склопеността и пълнотата на дървостоя се предлага да се изведе отгледна сеч - пробирка с интензивност 20%.

Горскостопанската програма не попада в обхвата на Приложение № 1 и № 2, съответно към чл. 92 и чл. 93 от Закона за опазване на околната среда (ДВ, бр. 94/2012г.) и не подлежи на регламентираните с глава шеста от Закона процедури по преценяване на необходимостта от извършване на екологична оценка и/или оценка на въздействието върху околната среда, задължителна екологична оценка и/или оценка на въздействието върху околната среда.



гр. Бургас, к-с Лазур, ул. „Перущица“ 67, ет.3, п.к.388
Тел: +359 56 813205, Факс: +359 56 813 200
e-mail: riosvbs@unacs.bg
www.riosvbs.com



Имотът не попада в границите на защитена територия по смисъла на Закона за защитените територии. Попада в границите на защитени зони от мрежата Натура 2000 по смисъла на Закона за биологичното разнообразие - защитена зона BG0000219 „Дервентски възвишения 2” за опазване на природните местообитания и дивата флора и фауна, приета с Решение на Министерски съвет №122/2007г. (ДВ, бр.21/09.03.2007г.)

Съгласно публично достъпната информационна система за Натура 2000, поместена на сайта на Министерство на околната среда и водите (адрес <http://natura2000.moew.government.bg/>) в разглеждания имот не е констатирано наличие на природно местообитание.



С оглед гореизложеното, отчитайки характера на заявената програма, както и че имота не е идентифициран като природно местообитание от предмета на опазване на защитена зона BG0000219 „Дервентски възвишения 2”, считам че при реализацията ѝ няма вероятност от значително отрицателно въздействие върху природни местообитания, видове и техните местообитания предмет на опазване в гореописаната защитена зона.

В тази връзка на основание чл.2, ал.2 от Наредбата за ОС Ви уведомявам, че за: „Горскостопанска програма за поземлен имот с идентификатор 03349.30.55, землище с. Белеврен, Община Средец, част от отдел/подотдел 415 „о“ в териториалния обхват на ТП „ДГС Средец”, преценката на компетентния орган е, че не е необходимо провеждане на процедура по реда на Глава втора от Наредбата за ОС.

Настоящото писмо се отнася само за заявените параметри на програмата и не отменя необходимостта от получаване на съгласувания или разрешителни, предвидени в други закони и подзаконовни нормативни актове.

При всички случаи на промяна в параметрите на програмата или на някои от обстоятелствата, при които е издадено настоящото становище, възложителят е длъжен да уведоми незабавно РИОСВ-Бургас за промените.

ИНЖ. ТОНКА АТАНАСОВА
ДИРЕКТОР НА РИОСВ – БУРГАС



гр. Бургас, к-с Лазур, ул. „Перушица” 67, ет.3, п.к.388
Тел: +359 56 813205, Факс: +359 56 813 200
e-mail: riosvbs@unacs.bg
www.riosvbs.com

