



РЕПУБЛИКА БЪЛГАРИЯ

Министерство на околната среда и водите

Регионална инспекция по околната среда и водите - Бургас

ИЗХ. № ПД-498 -/1/ 11. 03. 2020
ГР. БУРГАС,

ДО

„ЕЛЕКТРОРАЗПРЕДЕЛЕНИЕ ЮГ“ ЕАД, КЕЦ БУРГАС ЮГ
Ж.К. „МЕДЕН РУДНИК“, М-СТ „КАПЧЕТО“
ГР. БУРГАС

Относно: Инвестиционно предложение: „Кабел НН от ТП „ЗВ“ в ПИ с идентификатор 07079.653.366.1 по КК на гр. Бургас до ново електромерно табло до фасадата на сградата в УПИ IV-377, кв.121А, зона „В“, ж.к. „Меден рудник“, гр. Бургас (ПИ с ид. 07079.653.377)“, с възложител: „Електроразпределение Юг“ ЕАД

Във връзка с внесената от Вас документация с вх. № ПД-498/2020г. в РИОСВ-Бургас за цитираното инвестиционно предложение, която приемам като уведомление по чл.10, ал.1 от Наредбата за условията и реда за извършване на оценка за съвместимостта на планове, програми, проекти и инвестиционни предложения с предмета и целите на опазване на защитените зони, наричана за краткост Наредбата за ОС и на основание чл.6а, т.2 от същата, Ви уведомявам следното:

Инвестиционно предложение „Кабел НН от ТП „ЗВ“ в ПИ с идентификатор 07079.653.366.1 по КК на гр. Бургас до ново електромерно табло до фасадата на сградата в УПИ IV-377, кв.121А, зона „В“, ж.к. „Меден рудник“, гр. Бургас (ПИ с ид. 07079.653.377)“ попада в обхвата на чл.2, ал.2 от Наредбата за ОС.

Инвестиционното предложение е свързано с присъединяване на „Жилищна сграда с подземен гараж“ в УПИ IV-377, кв. 121А, зона „В“, ж.к. „Меден рудник“, гр. Бургас (ПИ с ид. 07079.653.377) към електроразпределителната мрежа. За целта ще се монтира ново електромерно табло, тип ТЕПО 28М2ТЧ (Б+), до фасадата на сградата. За захранване на ЕТ ще се изтегли нов кабел 1kV тип NAY2Y 4x185 кв.мм от ТНН на ТП „ЗВ“ в ПИ с идентификатор 07079.653.366.1 по КК на гр. Бургас до новото електромерно табло. Новопроектирания кабел ще бъдат положени в изкоп 0,8/0,4 м. Дължината на кабелното трасе ще бъде 55 м.

Дейностите, свързани с реализацията на инвестиционното предложение не попадат в позициите на Приложения № 1 и № 2, съответно към чл. 92 и чл. 93 от Закона за опазване на околната среда и не подлежат на регламентирани с Глава шеста от ЗООС процедури по преценяване на необходимостта от извършване на екологична оценка и/или оценка на въздействието върху околната среда, задължителна екологична оценка и/или оценка на въздействието върху околната среда.

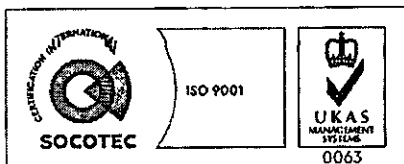
Имотите и трасето не попадат в границите на защитени територии, по смисъла на Закона за защитените територии и не попадат в границите на защитени зони /Натура 2000 места/, по смисъла на Закона за биологичното разнообразие. Най-близо са разположени защитени зони

гр. Бургас, к-с Лазур, ул. „Перущица“ 67, ет.3, п.к.388

Тел: +359 56 813205, Факс: +359 56 813 200

e-mail: riosvbs@unacs.bg

www.riosvbs.com



BG0000271 „Мандра-Пода” за опазване на природните местообитания и на дивата флора и фауна, приета с РМС №802/04.12.2007 г. (ДВ, бр. 107/2007 г.) и **BG0000271 „Мандра-Пода”** за опазване на дивите птици, обявена със Заповед № РД-131/2012 г. на Министъра на околната среда и водите (ДВ, бр 23/2012 г.).

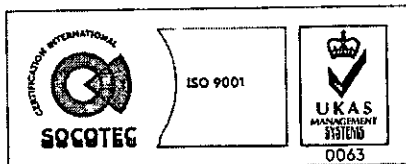

Предвид гореизложеното, отчитайки местоположението на имотите и характера на инвестиционното предложение, считам че при реализацията му няма вероятност от значително отрицателно въздействие върху посочените по-горе, най-близо разположени защитени зони. В тази връзка на основание чл.2, ал.2 от Наредбата за ОС Ви уведомявам, че преценката на компетентния орган е, че **не е необходимо провеждане на процедура по реда на Глава втора от Наредбата за ОС.**

След извършена проверка по наличната към момента в РИОСВ-Бургас цифрова информация и модели за разпространение на дюнни природни местообитания по Черноморското крайбрежие е установено, **че площта няма характеристика на пясъчни дюни.** Настоящото становище по отношение на пясъчните дюни, предвид Заповед № РД-299/29.03.2013г. на Министъра на околната среда и водите, следва да се счита и като становище по смисъла на §25, ал.3 на Закона за устройство на Черноморското крайбрежие.

Настоящото писмо се отнася само за заявените параметри на инвестиционното предложение и не отменя необходимостта от получаване на съгласувания или разрешителни, предвидени в други закони и подзаконови нормативни актове.

При всички случаи на промяна в параметрите на инвестиционното предложение или на някои от обстоятелствата, при които е издадено настоящото писмо възложителят е длъжен да уведоми незабавно РИОСВ-Бургас за промените.

ИНЖ. ТОНКА АТАНАСОВА
ДИРЕКТОР НА РИОСВ – БУРГАС



гр. Бургас, к-с Лазур, ул. „Перущица” 67, ет.3, п.к.388
Тел: +359 56 813205, Факс: +359 56 813 200
e-mail: riosvbs@unacs.bg
www.riosvbs.com

