



РЕПУБЛИКА БЪЛГАРИЯ

Министерство на околната среда и водите

Регионална инспекция по околната среда и водите - Бургас

Изх. № ПД-448 – (11)
гр. Бургас,

10. 03. 2020

ДО:
НАСЛЕДНИЦИТЕ НА ТОДОР БОЯДЖИЕВ
Чрез пълномощник КОСТА ДЯНКОВ
ГР. БУРГАС

КОПИЕ
РДГ-БУРГАС

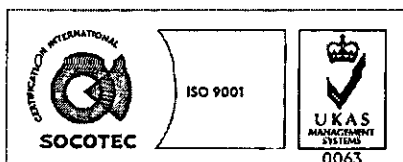
Относно: „Горскостопанска програма за поземлен имот с идентификатор 17779.82.1, землище с. Граничар, Община Средец, част от отдел/подотдел 401 „г“, 401 „е“, 400 „о“ и 400 /12/ в териториалния обхват на ТП „ДГС Средец“, собственост на: наследниците на ТОДОР БОЯДЖИЕВ

Във връзка с внесената документация/уведомление с вх. № ПД-448/2020г. на РИОСВ – Бургас за горещитираната горскостопанска програма, на основание чл.6а, т.2 от Наредба за условията и реда за извършване на оценка за съвместимостта на планове, програми, проекти и инвестиционни предложения с предмета и целите на опазване на защитените зони (Наредбата за ОС, обн., ДВ, бр.73 от 11.09.2007г., изм. и доп.), Ви уведомявам следното:

Представената „Горскостопанска програма за поземлен имот с идентификатор 17779.82.1, землище с. Граничар, Община Средец, част от отдел/подотдел 401 „г“, 401 „е“, 400 „о“ и 400 /12/ в териториалния обхват на ТП „ДГС Средец“ попада в обхвата на чл.2, ал.2 от Наредбата за ОС.

Горскостопанската програма се отнася за поземлен имот с идентификатор 17779.82.1, землище с. Граничар, Община Средец, с обща площ на имота от 23,100 дка, попадащи в част от отдел/подотдел 401 „г“ – 19,914 дка, бялборовата култура, 401 „е“ – 0,145 дка, култура от благун и бял бор, 400 „о“ – 2,643 дка, дъбово семенно насаждение и 400 /12/ - 0,398 дка, автомобилен път. Предмет на горскостопанската програма е подотдел 401 „г“ с площ 19,914 дка. Подотдел 401 „е“, 400 „о“ и 400 /12/ не са предмет на горскостопанската програма.

Подотдел 401 „г“ представлява бялборовата култура, с обща площ 159 дка, от които 19,914 дка попадат в имот с идентификатор 17779.82.1. Съгласно горскостопанската програма от 2020 г културата е в състав: бб – 9, бл – 1, с единично участие на сребролистна липа, цер и явор; възраст – 49 г; пълнота – 0,9; височина – 18-13 м; бонитет – 3-4. В подотдела има подлес от сребролистна липа и единичен подраст от бял бор и благун. По периферията в западната част освен бял бор има и ср. липа с участие единица и подлес от мъждрян, там възобновяване липсва. Фитосанитарното състояние на насаждението в имота е в добро състояние и с неравномерен строеж. В по голямата част от подотдела измерената плътност е 0,9. Изхождайки от възрастта, склопеността, пълнотата и състоянието на културата се предлага да се изведе постепенно-котловинна сеч с интензивност 25%.



гр. Бургас, к-с Лазур, ул. „Перущица“ 67, ет.3, п.к.388

Тел: +359 56 813205, Факс: +359 56 813 200

e-mail: riosvbs@unacs.bg

www.riosvbs.com



Горскостопанската програма не попада в обхвата на Приложение № 1 и № 2, съответно към чл. 92 и чл. 93 от Закона за опазване на околната среда (ДВ, бр. 94/2012г.) и не подлежи на регламентираните с глава шеста от Закона процедури по преценяване на необходимостта от извършване на екологична оценка и/или оценка на въздействието върху околната среда, задължителна екологична оценка и/или оценка на въздействието върху околната среда.

Имотът не попада в границите на защитена територия по смисъла на Закона за защитените територии. Попада в защитена зона, определена по реда на Закона за биологичното разнообразие (Натура 2000 места) - BG0000219 „Дервентски възвишения 2” за опазване на природните местообитания и на дивата флора и фауна, приета с Решение на Министерски съвет №122/2007г. (ДВ, бр.21/09.03.2007г.).

Съгласно публично достъпната информационна система за Натура 2000, поместена на сайта на Министерство на околната среда и водите (адрес <http://natura2000.moew.government.bg/>) в разглеждания имот не е констатирано наличие на природно местообитание.

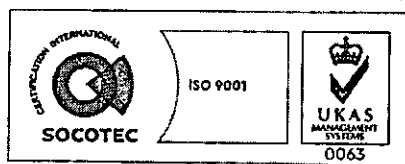

С оглед гореизложеното, отчитайки характера на заявената програма, както и че имотът не е идентифициран като природно местообитание от предмета на опазване на защитена зона BG0000219 „Дервентски възвишения 2”, считам че при реализацията ѝ няма вероятност от значително отрицателно въздействие върху природни местообитания, видове и техните местообитания предмет на опазване в гореописаната защитена зона.

В тази връзка на основание чл.2, ал.2 от Наредбата за ОС Ви уведомявам, че за: „Горскостопанска програма за поземлен имот с идентификатор 17779.82.1, землище с. Граничар, Община Средец, част от отдел/подотдел 401 „г”, 401 „е”, 400 „о” и 400 /12/ в териториалния обхват на ТП „ДГС Средец”, преценката на компетентния орган е, че не е необходимо провеждане на процедура по реда на Глава втора от Наредбата за ОС.

Настоящото писмо се отнася само за заявените параметри на програмата и не отменя необходимостта от получаване на съгласувания или разрешителни, предвидени в други закони и подзаконовни нормативни актове.

При всички случаи на промяна в параметрите на програмата или на някои от обстоятелствата, при които е издадено настоящото, становище, възложителят е длъжен да уведоми незабавно РИОСВ-Бургас за промените.

ИНЖ. ТОНКА АТАНАСОВА
ДИРЕКТОР НА РИОСВ-БУРГАС



гр. Бургас, к-с Лазур, ул. „Перущица” 67, ет.3, п.к.388
Тел: +359 56 813205, Факс: +359 56 813 200
e-mail: riosvbs@unacs.bg
www.riosvbs.com

