



РЕПУБЛИКА БЪЛГАРИЯ

Министерство на околната среда и водите

Регионална инспекция по околната среда и водите - Бургас

Изх. № ПД-451 - (Л)
гр. Бургас,

09.03.2020

ДО
ИВАН ГАПТОВ
ИВАН ЧЕРЕЛОВ
КОСТАДИН КОТАКОВ
ДИЛЯНА НИКОЛОВА
чрез КОСТА ДЯНКОВ - пълномощник
ГР. БУРГАС,

КОПИЕ
РДГ-БУРГАС

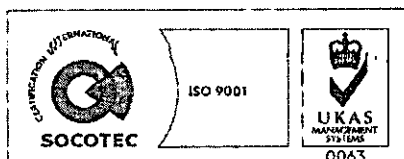
Относно: "Горскостопанска програма за имот № 17779.77.11, земл. с. Граничар, общ. Средец, част от отдел/подотдели 394 «и», 394 «л», 394 «м» и 394 «н», в териториалния обхват на ТП «ДГС Средец», възложители: наследниците на ИВАН ВЪЛКОВ

Във връзка с внесената от Вас документация с вх. № ПД-451/2020г. в РИОСВ-Бургас за цитираната програма, която приемаме като уведомление по чл. 10, ал. 1 от Наредбата за условията и реда за извършване на оценка за съвместимостта на планове, програми, проекти и инвестиционни предложения с предмета и целите на опазване на защитените зони - Наредбата за ОС, на основание чл. 6а, т. 2 от същата Наредба, Ви уведомяваме за следното:

Представената "Горскостопанска програма за имот № 17779.77.11, земл. с. Граничар, общ. Средец, част от отдел/подотдели 394 «и», 394 «л», 394 «м» и 394 «н», в териториалния обхват на ТП «ДГС Средец», попада в обхвата на чл. 2, ал. 2 от Наредбата за ОС.

Горскостопанската програма се отнася за поземлен имот № 17779.77.11, земл. с. Граничар, който е с обща площ 49,194дка, включена в:

- подотдел 394 «и» с площ 5,981дка. Представлява смесено издънково насаждение. Насаждението е със състав по горскостопанска програма: бл 5, здб 2, цр 3 на възраст 69г. (89г. за цера), с подлес от глог 4, дрян 3, тънка 2, шипка 1. Насаждението е с неравномерен строеж и средно състояние. Констатирани са частични повреди по короните на дърветата от стар снеголом. Пълнотата е около 0,7. Наличен е семенен подраст от блаун, зимен дъб и цер, с височина от 0,3 до 1,5м и покритие около 40%. **Предлага се да се изведе постепенно-котловинна сеч с интензивност 20%**, с цел да се осветли наличния подраст и да се създадат условия за поява на нов, като при сечта ще се вземат предвид дърветата с повреди по короните.



гр. Бургас, к-с Лазур, ул. „Перушица“ 67, ет.3, п.к.388

Тел: +359 56 813205, Факс: +359 56 813 200

e-mail: riosvbs@unacs.bg

www.riosvbs.com



- подотдел 394 «л» с площ 12,299дка. Представлява бялборовата култура със състав по горскостопанска програма: бб 9, чб 1, с единично участие на сребролистна липа, бреза, цер, зимен дъб и благуи; възраст 49г. Насаждението е с равномерен строеж, в добро състояние. Пълнотата е около 0,8. Възобновяване липсва. **Предлага се да се изведе постепенно-котловинна сеч с интензивност 25%**, при което да се намали склопеността на насаждението с цел появата на възобновяване.

- подотдел 394 «м» с площ 18,391дка. Представлява бялборовата култура със състав по горскостопанска програма: бб 6, чб 4, с единично участие на сребролистна липа, бреза, цер, зимен дъб и шестил; възраст 49г. Насаждението е с равномерен строеж, в добро състояние. Пълнотата е около 0,8. Възобновяване липсва. **Предлага се да се изведе постепенно-котловинна сеч с интензивност 25%**, при което да се намали склопеността на насаждението с цел появата на възобновяване.

- подотдел 394 «н» с площ 12,523дка. Представлява смесено издънково насаждение. Насаждението е със състав по горскостопанска програма: бл 5, здб 3, пр 2 на възраст 89г., с подлес от глог 5, дрян 5, с участие на келяв габър и мъждрян. Насаждението е с неравномерен строеж и средно състояние. Констатиран са частични повреди по короните на дърветата от стар снегом. Пълнотата е около 0,8. Наличен е семенен подраст от благуи, зимен дъб и цер. **Предлага се да се изведе постепенно-котловинна сеч с интензивност 25%**, с цел да се осветли наличния подраст и да се създадат условия за поява на нов, като при сечта ще се вземат предвид дърветата с повреди по короните.

Имотът не попада в границите на защитена територия по смисъла на Закона за защитените територии.

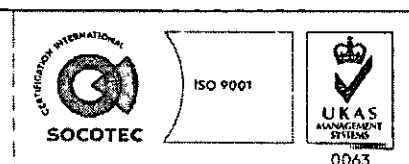
Попада в границите на защитена зона от мрежата Натура 2000 - защитена зона BG0000219 „Дервентски възвишения 2” за опазване на природните местообитания и на дивата флора и фауна, приета с Решение на Министерски съвет №122/2007г. (ДВ, бр.21/09.03.2007г.).

След справка с електронната информационна система за Натура 2000 с адрес <http://natura2000int.moew.government.bg/> се установи, че площта не е отразена като природно местообитание, включено в предмета на опазване на защитена зона BG0000219 „Дервентски възвишения 2”.

Предвидените дейности по реализация на представената програма не могат да бъдат отнесени към никоя от позициите на Приложение №1 и №2 на Закона за опазване на околната среда и не подлежат на регламентираните с глава шеста от Закона процедури по преценяване на необходимостта от извършване на екологична оценка и/или оценка на въздействието върху околната среда, задължителна екологична оценка и/или оценка на въздействието върху околната среда.

С оглед гореизложеното, отчитайки, че имотът не е идентифициран като природно местообитание и предвид продължителността на предвидените дейности, считам че при реализацията им няма да се нарушат целостта и кохерентността на защитената зона и да се достигне до нарушаване или прекъсване на биокоридорни връзки от значение за видовете, включени в предмета на опазване на защитена зона BG0000219 „Дервентски възвишения 2”. Предвид това, считам че при реализацията на конкретната програма, няма вероятност от значително отрицателно въздействие върху защитена зона BG0000219 „Дервентски възвишения 2” за опазване на природните местообитания и на дивата флора и фауна.

В тази връзка на основание чл. 2, ал. 2 от *Наредбата за ОС* Ви уведомявам, че за: “Горскостопанска програма за имот № 17779.77.11, земл. с. Граничар, общ. Средец, част от



гр. Бургас, к-с Лазур, ул. „Перущица” 67, ет.3, п.к.388

Тел: +359 56 813205, Факс: +359 56 813 200

e-mail: riosvbs@unacs.bg

www.riosvbs.com

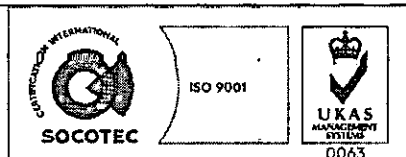


отдел/подотдели 394 «и», 394 «л», 394 «м» и 394 «н», в териториалния обхват на ТП «ДГС Средец», преценката на компетентния орган е, че не е необходимо провеждане на процедура по реда на Глава втора от Наредбата за ОС.

Настоящото писмо се отнася само за заявените параметри на програмата и не отменя необходимостта от получаване на съгласувания или разрешителни, предвидени в други закони и подзаконови нормативни актове.

При всички случаи на промяна в параметрите на програмата или на някои от обстоятелствата, при които е издадено настоящото писмо, възложителят е длъжен да уведоми незабавно РИОСВ-Бургас за промените.

ИНЖ. ТОНКА АТАНАСОВА
ДИРЕКТОР НА РИОСВ-БУРГАС



гр. Бургас, к-с Лазур, ул. „Перушица“ 67, ет.3, п.к.388
Тел: +359 56 813205, Факс: +359 56 813 200
e-mail: riosvbs@unacs.bg
www.riosvbs.com

