



РЕПУБЛИКА БЪЛГАРИЯ

Министерство на околната среда и водите

Регионална инспекция по околната среда и водите - Бургас

ИЗХ. № ПД-511 (А)

ГР. БУРГАС 05. 03. 2020

ДО

ОБЩИНА БУРГАС

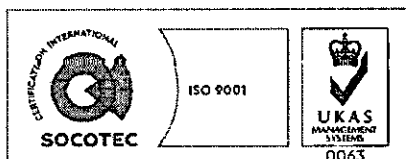
ГР. БУРГАС, УЛ. „АЛЕКСАНДРОВСКА” № 26

Относно: инвестиционно предложение „Подобряване на условията на труд и безопасността на рибарите чрез инвестиции в „Специализиран пристанищен обект за обслужване на риболовни дейности - Място за временно укритие на риболовни кораби (защитена лодкостоянка) в кв. „Крайморие“, гр. Бургас, имот с идентификатор № 07079.10.1331/, северно от кв. 54 по плана на кв. „Крайморие“, гр. Бургас и североизточно от имот с идентификатор 07079.10.623 по КК на гр. Бургас, община Бургас”, с възложител ОБЩИНА БУРГАС

Във връзка с внесената от Вас документация с вх. № ПД-511/2020г. в РИОСВ-Бургас за цитираното инвестиционно предложение, която приемам като уведомление по чл. 10, ал. 1 от Наредбата за условията и реда за извършване на оценка за съвместимостта на планове, програми, проекти и инвестиционни предложения с предмета и целите на опазване на защитените зони - *Наредбата за ОС*, на основание чл. 6а, т. 2 от същата Наредба, Ви уведомявам за следното:

Инвестиционно предложение „Подобряване на условията на труд и безопасността на рибарите чрез инвестиции в „Специализиран пристанищен обект за обслужване на риболовни дейности - Място за временно укритие на риболовни кораби (защитена лодкостоянка) в кв. „Крайморие“, гр. Бургас, имот с идентификатор № 07079.10.1331/, северно от кв. 54 по плана на кв. „Крайморие“, гр. Бургас и североизточно от имот с идентификатор 07079.10.623 по КК на гр. Бургас, община Бургас”, попада в обхвата на чл. 2, ал. 2 от Наредбата за ОС.

Директорът на РИОСВ-Бургас е издал Решение № БС-4-ПР/2017г. за преценяване на необходимостта от извършване на оценка на въздействието върху околната среда (ОВОС), с което е преценил да не се извършва ОВОС за инвестиционно предложение „Изграждане на защитена лодкостоянка в акваторията северно от кв. 54 и североизточно от ПИ 07079.10.623 в кв. Крайморие, гр. Бургас и изграждане на трасе на пътна връзка, за осигуряване на достъп до новопредвидената лодкостоянка, във връзка с осигуряване на градоустройствена основа за реализиране на обекта; Изменение на ПУП-ПР на УПИ I, кв. 54 по плана на кв. „Крайморие“, гр. Бургас /ПИ с идентификатор 07079.30.925 по КК на гр. Бургас/, УПИ IX, кв. 54 /ПИ с идентификатор 07079.30.458 по КК на гр. Бургас/ и УПИ IV-915, кв.54 /ПИ с идентификатор 07079.30.915 по КК на гр. Бургас/ с цел обособяване на обслужваща улица и нови квартали 54А и 54; Изграждане на обслужваща улица от о.т.204-206-206А-206В-206С-206D-206Е и път като продължение заедно с техническа инфраструктура от о.т.206Е до новообособения имот за пристан в акваторията северно от кв.54 и североизточно от ПИ 07079.10.623 в кв. „Крайморие“, гр. Бургас“ с възложител Община Бургас. Решението не е изгубило правно действие.



гр. Бургас, к-с Лазур, ул. „Перушица” 67, ет.3, п.к.388

Тел: +359 56 813205, Факс: +359 56 813 200

e-mail: riosvbs@unacs.bg

www.riosvbs.com



С настоящата информация се предлага подобряване на условията на труд и безопасността на рибарите чрез инвестиции в „Специализиран пристанищен обект за обслужване на риболовни дейности - Място за временно укритие на риболовни кораби (защитена лодкостоянка) в кв. Крайморие, гр. Бургас, имот с идентификатор 07079.10.1331/, северно от кв. 54 по плана на кв. „Крайморие“, гр. Бургас и североизточно от имот с идентификатор 07079.10.623 по КК на гр. Бургас, община Бургас”

Предлагат се следните дейности:

- **Отбивни устройства /фендери/** - Предвидено е в рамките на реализация на дейността да бъдат доставени и монтирани гумени каучукови фендери тип DD с размери 150x150x1000мм. Този вид отбивни устройства са с D - образна вътрешна кухня и са подходящи за инсталиране и поставяне на по-малки пристанищни стени и на по-малки лодки/кораби, каквито са домущите плавателни съдове на територията на лодкостоянката в кв. „Крайморие“. Фендерите ще се използват като "броня" за абсорбиране на сблъскващата енергия по време на контакт между лодките и доковете и така ще се защити както лодката, така и пристанището след сблъсък. По този начин ще се създадат условия за безопасното домущване на плавателните съдове и ще се осигури надеждна вълнова защита на лодкостоянката, независимо от метеорологичните условия.
- **Конзолен кран за обслужване на рибарски лодки** - ще бъде доставен и монтиран 1 брой конзолен кран с товароподемност 10 тона, с височина на крана 8м и височина на движение на куката 7м. Той ще бъде използван за обслужване на плавателните съдове и улесняване и обезопасяване работата на рибарите, работниците и служителите.
- **Котвена система** - За да се гарантира сигурността на плавателните средства на обекта се предвижда котвената система, която ще бъде изградена, и е съставена от следните елементи: верига майка с 10 бр. дънни котви, всяка 5Т, хеликс еко котви, котвени линии за лодки 5-10 м и за големи лодки до 20 м.


При такъв тип осигуряващи котвени системи, дадено плавателно средство, ще се закотвя откъм носа, с изградената котвената линия. При наличие на вълнение, котвената линия ще работи като амортизатор и плавно ще поема създадените се усилия, в резултат на динамичните движения на плавателния съд, чиято кърма е швартована към разположени по кея швартови кнехтове. По този начин се гарантира разположението на плавателния съд на безопасно разстояние от кейовата стена и се предотвратява триенето и ударите по корпуса му.

Наличието на подобна система от котвени линии би гарантирало високо ниво на сигурност на закотвянето на плавателните средства и инфраструктурата на пристанището, безопасното съхранение, поддръжка, експлоатация и работа с тях.

- **Понтонни съоръжения и фингери** - тези модулни понтони са изключително функционални. Механизмът за закрепването им позволява да бъдат местени без усилия, изрязване и повторно монтиране навсякъде по кея. Понтоните тип "Finger" се отличават с голяма стабилност и отлична защита на зоните и хората, които са в контакт с корпусите на лодките. Предвижда се доставката и монтажа на 8 бр. фингери и понтонен кей с дълж.12 м и шир. 2,50 м.

Предвижда се създаване и оборудване на места за отдиш, хранене, почивка и спорт на открито за работещите:

- **Изграждане на навес** – навесът ще бъде изграден на открито и ще е ситуиран от източната страна до съществуващата битова сграда с площ 38кв.м. Той ще е демонтируемо



гр. Бургас, к-с Лазур, ул. „Перущица“ 67, ет.3, п.к.388
Тел: +359 56 813205, Факс: +359 56 813 200
e-mail: riosvbs@unacs.bg
www.riosvbs.com



и преместваемо съоръжение, изпълнено от метални профили. Покритието му ще бъде от панели с двустранно метално покритие, полиуретанов пълнеж и трапицовиден профил с 5 гофри. Покривните панели ще са с едностранен напречен наклон отвеждащи дъждовните води извън навеса и ще са подпрени с метални надлъжни греди. В най-ниската част светлата височина до покрива е 2,60м. Тук с покривни панели се реализира стреха от 60см. Зоната под навесното покритие ще е открита и не се предвиждат вертикални преграждащи елементи.

- **Оборудване на навес** с 24 броя дървени пейки и 12 броя маси;
- **Създаване на зона за спорт на открито**, която ще включва монтирането върху бетонова настилка на троен лост, наклонена успоредка за стрийт фитнес, стойка за лицеви опори, греда за баланс и стрийт фитнес с размери 6,125/4,232 м.

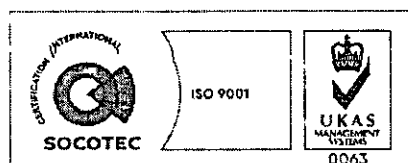
Дейности по информация и публичност: 2 броя пресконференции - една откриваща и една заключителна за представяне на резултатите по проекта и изработване и монтиране на 1 брой постоянна информационна табела.

Посочените по-горе дейности, свързани с реализацията на настоящото инвестиционно предложение не попадат в позициите на Приложения № 1 и 2, съответно към чл. 92 и чл. 93 от Закона за опазване на околната среда и не подлежат на регламентираните с глава шеста от Закона процедури по преценяване на необходимостта от извършване на екологична оценка и/или оценка на въздействието върху околната среда, задължителна екологична оценка и/или оценка на въздействието върху околната среда.

Инвестиционното предложение в посоченият териториален обхват **не попада** в границите на защитени територии по смисъла на Закона за защитените територии и в защитени зони по смисъла на Закона за биологичното разнообразие (Натура 2000 места). Най-близко /на повече от 1,00км/ е разположена защитена зона BG 0000242 „Залив Ченгене скеле” за опазване на дивите птици обявена със Заповед № РД-513/22.08.2008г. на министъра на околната среда и водите, и защитена зона BG 0000242 „Залив Ченгене скеле” за опазване на природните местообитания и на дивата флора и фауна приета с Решение на МС №122/2007г. На повече от 2,00км, по пряка въздушна линия, се намира границата на защитена зона BG0000271 „Мандра-Пода” за опазване на природните местообитания и на дивата флора и фауна, приета с Решение на МС №802/04.12.2007 г. (ДВ, бр. 107/2007 г.) и защитена зона BG0000271 „Мандра-Пода” за опазване на дивите птици, обявена със Заповед № РД-131/2012 г. на министъра на околната среда и водите (ДВ, бр 23/2012 г.).

Предвид гореизложеното, отчитайки местоположението и характера на настоящото инвестиционно предложение, считам че при реализацията му, няма вероятност от значително отрицателно въздействие върху защитени зони BG 0000242 „Залив Ченгене скеле” и BG0000271 „Мандра-Пода” за опазване на природните местообитания и на дивата флора и фауна, както и върху защитени зони BG 0000242 „Залив Ченгене скеле” и BG0000271 „Мандра-Пода” за опазване на дивите птици. В тази връзка на основание чл. 2, ал. 2 от *Наредбата за ОС* Ви уведомявам, че преценката на компетентния орган е, че **не е необходимо провеждане на процедура по реда на Глава втора от Наредбата за ОС.**

След нова проверка по наличната към момента в РИОСВ-Бургас цифрова информация (КВС/КК, горска карта) и модели за разпространение на дюнни природни местообитания по Черноморското крайбрежие, е установено, че не се засяга площ с характеристика на пясъчни дюни. Цитираното становище, предвид Заповед № РД-299/29.03.2013г. на Министъра на



гр. Бургас, к-с Лазур, ул. „Перушица” 67, ет.3, п.к.388

Тел: +359 56 813205, Факс: +359 56 813 200

e-mail: riosvbs@unacs.bg

www.riosvbs.com



околната среда и водите, следва да се счита и като становище по смисъла на §25, ал. 3 на Закона за устройство на Черноморското крайбрежие.

Обръщаме внимание, че заложените условия в Решение № БС-4-ПР/2017г. на директора на РИОСВ-Бургас са задължителни за изпълнение при реализацията на инвестиционно предложение „Изграждане на защитена лодкостоянка в акваторията северно от кв.54 и североизточно от ПИ 07079.10.623 в кв. „Крайморие“, гр. Бургас и изграждане на трасе на пътна връзка, за осигуряване на достъп до новопредвидената лодкостоянка, във връзка с осигуряване на градоустройствена основа за реализиране на обекта; Изменение на ПУП-ПР на УПИ I, кв. 54 по плана на кв. „Крайморие“, гр. Бургас /ПИ с идентификатор 07079.30.925 по КК на гр. Бургас/, УПИ IX, кв. 54 /ПИ с идентификатор 07079.30.458 по КК на гр. Бургас/ и УПИ IV-915, кв.54 /ПИ с идентификатор 07079.30.915 по КК на гр. Бургас/ с цел обособяване на обслужваща улица и нови квартали 54А и 54; Изграждане на обслужваща улица от о.т.204-206-206А-206В-206С-206D-206Е и път като продължение заедно с техническа инфраструктура от о.т.206Е до новообособения имот за пристан в акваторията северно от кв.54 и североизточно от ПИ 07079.10.623 в кв. „Крайморие“, гр. Бургас“, с възложител Община Бургас.



Настоящото писмо се отнася само за заявените параметри на инвестиционното предложение и не отменя необходимостта от получаване на съгласувания или разрешителни, предвидени в други закони и подзаконовни нормативни актове.

При всички случаи на промяна в параметрите на инвестиционното предложение или на някои от обстоятелствата, при които е издадено настоящото писмо, възложителят е длъжен да уведоми незабавно РИОСВ-Бургас за промените.

ЗА ДИРЕКТОР НА РИОСВ – БУРГАС

инж. Кетя Милева

Заповед № РД-12/03.02.2020г.



гр. Бургас, к-с Лазур, ул. „Перушица“ 67, ет.3, п.к.388

Тел: +359 56 813205, Факс: +359 56 813 200

e-mail: riosvbs@unacs.bg

www.riosvbs.com

