



## РЕПУБЛИКА БЪЛГАРИЯ

Министерство на околната среда и водите

Регионална инспекция по околната среда и водите - Бургас

Изх. № ПД-362 - (1) 02. 03. 2020  
гр. Бургас

ДО  
„ФЛОРА“ ЕООД  
ГР. БУРГАС  
УЛ. „ФЕРДИНАНДОВА“ № 80

КОПИЕ  
РДГ-БУРГАС

**Относно:** „План-извлечение за промяна вида и интензивността на сечта през 2020г. за отдел/подотдел 331 „б“ и 331 „г“ в имот № 107002 в землището на с. Индже войвода, Община Созопол на територията на ТП „ДГС Ново Паничарево“, с възложител: „ФЛОРА“ ЕООД

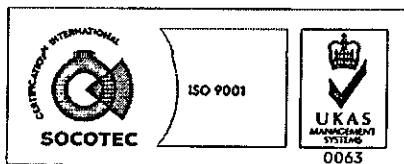
Във връзка с внесената документация/уведомление с вх. № ПД-362/2020г. на РИОСВ – Бургас за горещитираният план, на основание чл. 6а, т. 2 от Наредба за условията и реда за извършване на оценка за съвместимостта на планове, програми, проекти и инвестиционни предложения с предмета и целите на опазване на защитените зони (Наредбата за ОС, обн., ДВ, бр. 73 от 11.09.2007 г., изм. и доп.), Ви уведомявам следното:

Представеният „План-извлечение за промяна вида и интензивността на сечта през 2020г. за отдел/подотдел 331 „б“ и 331 „г“ в имот № 107002 в землището на с. Индже войвода, Община Созопол на територията на ТП „ДГС Ново Паничарево“ попада в обхвата на чл.2, ал.2 от Наредбата за ОС.

План – извлечението се отнася за отдел/подотдел 331 „б“ и 331 „г“ в имот № 107002 в землището на с. Индже войвода, Община Созопол, за които има одобрен Горскостопански план със заповед на РДГ-Бургас от 2018 г. При извършената комплексна проверка от РДГ Бургас на 24.09.2019 г на терен е констатирано лошо състояние на иглолистни дървостой в двата подотдела.

**Подотдел 331 „б“** – Според ЛУП от 2018 г подотдела е с обща площ от 9,4 ха и представлява 50 г широколистно високостъблено насаждение с пълнота 0,7 и единично участие на черен и бял бор – без стоящата маса по горскостопански план. В действителност иглолистния дървостой е съсредоточен на две петна с приблизителна площ 0,7 ха и е силно засегнат от съхнене на бор. През 2018 г в подотдела е проведено прореждане с интензивност 10%. Към настоящия момент се предлага да се изведе санитарна сеч с интензивност 100% само за иглолистния дървостой.

**Подотдел 331 „г“** – Според ЛУП от 2018 г подотдела е с обща площ от 1,1 ха и представлява 50 годишна иглолистна култура с пълнота 0,8 и с 40% участие на широколистни дървета – източен бук и източен горун. Тази иглолистна култура е залесена преди 50 г и сега освен семенния широколистен дървостой има и млади букови издънки. И тук иглолистните дървета са силно пострадали от съхнене. През 2018 г в подотдела е проведена пробирка с



гр. Бургас, к-с Лазур, ул. „Перущица“ 67, ет.3, п.к.388  
Тел: +359 56 813205, Факс: +359 56 813 200  
e-mail: [riosvbs@unacs.bg](mailto:riosvbs@unacs.bg)  
[www.riosvbs.com](http://www.riosvbs.com)



интензивност 15%. Като се вземе предвид напредналия процес на трансформация и лошото състояние на бора се предлага да се изведе санитарна сеч с интензивност 100% само за иглолистния дървостой.

Предвидените дейности по реализация на план-извлечението за промяна вида на сечта не могат да бъдат отнесени към никоя от позициите на Приложение №1 и №2 на Закона за опазване на околната среда и не подлежат на регламентираните с глава шеста от Закона процедури по преценяване на необходимостта от извършване на екологична оценка и/или оценка на въздействието върху околната среда, задължителна екологична оценка и/или оценка на въздействието върху околната среда.

Отдел/подотдел 331 „б“ и 331 „г“ в имот № 107002 в землището на с. Индже войвода, Община Созопол **не попадат** в границите на защитена територия по смисъла на Закона за защитените територии и **не попадат** в границите на защитени зони по смисъла на Закона за биологично разнообразие (Натура 2000 места). Най-близо е разположена защитена BG0000208 „Босна“ за опазване на природните местообитания и на дивата флора и фауна, приета с РМС №661/16.10.2007г. (ДВ, бр. 85/2007г.).

С оглед гореизложеното, отчитайки местоположението, характера и обема на плана, при реализацията му няма вероятност от значително отрицателно въздействие върху природни местообитания, видовете и техните местообитания, предмет на опазване в най-близо разположената защитена зона BG0000208 „Босна“ за опазване на природните местообитания и на дивата флора и фауна.

В тази връзка на основание чл.2, ал.2 от Наредбата за ОС Ви уведомявам, че за: „План-извличение за промяна вида и интензивността на сечта през 2020г. за отдел/подотдел 331 „б“ и 331 „г“ в имот № 107002 в землището на с. Индже войвода, Община Созопол на територията на ТП „ДГС Ново Паничарево“ преценката на компетентния орган е, че **не е** необходимо провеждане на процедура по реда на Глава втора от Наредбата за ОС.

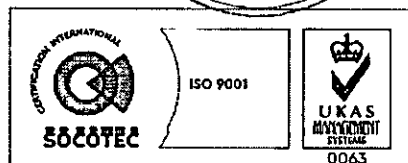

*Настоящото писмо се отнася само за заявените параметри на плана и не отменя необходимостта от получаване на съгласувания или разрешителни, предвидени в други закони и подзаконовни нормативни актове.*

*При всички случаи на промяна в параметрите на плана или на някои от обстоятелствата, при които е издадено настоящото писмо, възложителят е длъжен да уведоми незабавно РИОСВ-Бургас за промените.*

**ЗА ДИРЕКТОР НА РИОСВ-БУРГАС**

**Инж. Кети Милева**

**Заповед № РД-12703/02.2020 г.**



гр. Бургас, к-с Лазур, ул. „Перущица“ 67, ет.3, п.к.388  
Тел: +359 56 813205, Факс: +359 56 813 200  
e-mail: [riosvbs@unacs.bg](mailto:riosvbs@unacs.bg)  
[www.riosvbs.com](http://www.riosvbs.com)

