



РЕПУБЛИКА БЪЛГАРИЯ

Министерство на околната среда и водите

Регионална инспекция по околната среда и водите - Бургас

ИЗХ. № ПД-407-(11) 27. 02. 2020
ГР. БУРГАС,

ДО

„ЕЛЕКТРОРАЗПРЕДЕЛЕНИЕ ЮГ“ ЕАД, КЕЦ ПОМОРИЕ

УЛ. „СОЛНА“ № 1

ГР. ПОМОРИЕ

Относно: Инвестиционно предложение: „Външно ел. захранване на жилищна сграда в УПИ XIII – 5191,5192, кв. 252 по плана на гр. Поморие, Община Поморие (ПИ с идентификатор 57491.501.668)“, с възложител: „Електроразпределение ЮГ“ ЕАД

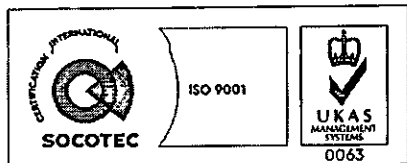
Във връзка с внесената от Вас документация с вх. № ПД-407/2020г. в РИОСВ-Бургас за цитираното инвестиционно предложение, която приемам като уведомление по чл.10, ал.1 от Наредбата за условията и реда за извършване на оценка за съвместимостта на планове, програми, проекти и инвестиционни предложения с предмета и целите на опазване на защитените зони, наричана за краткост Наредбата за ОС и на основание чл.6а, т.2 от същата, Ви уведомявам следното:

Инвестиционно предложение „Външно ел. захранване на жилищна сграда в УПИ XIII – 5191,5192, кв. 252 по плана на гр. Поморие, Община Поморие (ПИ с идентификатор 57491.501.668)“ попада в обхвата на чл.2, ал.2 от Наредбата за ОС.

С настоящото инвестиционно предложение се предвижда външно ел. захранване на жилищна сграда в УПИ XIII – 5191,5192, кв. 252 по плана на гр. Поморие, Община Поморие (ПИ с идентификатор 57491.501.668). За целта на фасадата на жилищна сграда в ПИ с идентификатор 57491.501.668 по КК на гр. Поморие ще се монтира ново електромерно табло, с място за 1 трифазн и 43 монофазни електромера. От съществуващ кабелен разпределителен шкаф, находящ се на границата на ПИ с идентификатор 57491.501.668 ще се положи нов кабил, тип NAY2Y – J 4x185 SMmm² до новото електромерно табло. Кабелът ще се положи в изкоп 0,8/0,4 м. Дължината на кабелното трасе ще бъде 9 м.

Дейностите, свързани с реализацията на инвестиционното предложение не попадат в позициите на Приложения № 1 и № 2, съответно към чл. 92 и чл. 93 от Закона за опазване на околната среда и не подлежат на процедури по реда на Глава шеста от ЗООС (преценяване на необходимостта от извършване на екологична оценка и/или оценка на въздействието върху околната среда, задължителна екологична оценка и/или оценка на въздействието върху околната среда).

Имотът и трасето не попадат в границите на защитена територия по смисъла на Закона за защитените територии, както и не попадат в границите на защитена зона, определени по реда на Закона за биологичното разнообразие (Натура 2000 места). Най-близо са разположени защитени зони: BG0000620 „Поморие“ за опазване на природните местообитания и на дивата флора и фауна, приета с РМС №122/02.03.2007 г, (ДВ, бр.21/2007 г) и защитена зона BG0000152



гр. Бургас, к-с Лазур, ул. „Перушица“ 67, ет.3, п.к.388
Тел: +359 56 813205, Факс: +359 56 813 200
e-mail: riosvbs@unacs.bg
www.riosvbs.com



“Поморийско езеро“ за опазване на дивите птици, обявена със Заповед №РД-78/03.02.2009 г. (ДВ, бр.14/2009 г.).

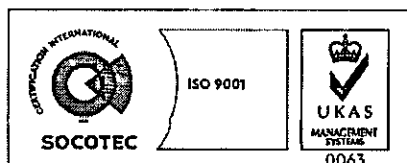
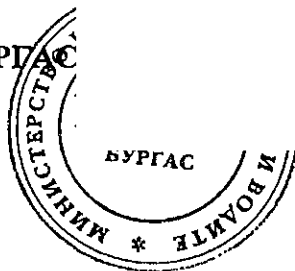
Предвид гореизложеното, отчитайки местоположението на имота и характера на инвестиционното предложение при реализацията му, няма вероятност от значително отрицателно въздействие върху горепоменатите защитени зони. В тази връзка на основание чл.2, ал.2 от Наредбата за ОС преценката на компетентния орган е, че **не е необходимо провеждане на процедура по реда на Глава втора от Наредбата за ОС.**

След извършена проверка по наличната към момента в РИОСВ-Бургас цифрова информация и модели за разпространение на дюнни природни местообитания по Черноморското крайбрежие, Ви уведомяваме, че **площта няма характеристика на пясъчни дюни.** Уведомяваме Ви, че цитираното становище, предвид Заповед № РД-299/29.03.2013 г. на Министъра на околната среда и водите, следва да се счита и като становище по смисъла на §25, ал.3 на Закона за устройство на Черноморското крайбрежие.

Настоящото писмо се отнася само за заявените параметри на инвестиционното предложение и не отменя необходимостта от получаване на съгласувания или разрешителни, предвидени в други закони и подзаконовни нормативни актове.

При всички случаи на промяна в параметрите на инвестиционното предложение или на някои от обстоятелствата, при които е издадено настоящото писмо възложителят е длъжен да уведоми незабавно РИОСВ-Бургас за промените.

ИНЖ. ТОНКА АТАНАСОВА
ДИРЕКТОР НА РИОСВ – БУРГАС



гр. Бургас, к-с Лазур, ул. „Перушица“ 67, ет.3, п.к.388
Тел: +359 56 813205, Факс: +359 56 813 200
e-mail: riosvbs@unacs.bg
www.riosvbs.com

