



## РЕПУБЛИКА БЪЛГАРИЯ

### Министерство на околната среда и водите

#### Регионална инспекция по околната среда и водите - Бургас

ИЗХ. № ПД-388 - (1) 27. 02. 2020  
ГР. БУРГАС

ДО  
„ЕЛЕКТРОРАЗПРЕДЕЛЕНИЕ ЮГ” ЕАД  
ГР. ПЛОВДИВ, УЛ. „ХРИСТО Г. ДАНОВ” № 37

ОТНОСНО: инвестиционно предложение „Външно ел.захранване на обществено-обслужваща застройка ЗП №7, преустройство по време на строителство, в ПИ с идентификатор 51500.503.261 по КК на гр. Несебър, (УПИ Х-общ., кв. 27 по ПРЗ на ж.к. „Черно море“, гр. Несебър), общ. Несебър“, с възложител „ЕЛЕКТРОРАЗПРЕДЕЛЕНИЕ ЮГ” ЕАД

Във връзка с внесената от Вас документация с вх. № ПД-388/2020г. в РИОСВ-Бургас за инвестиционното предложение, която приемам като уведомление по чл. 10, ал. 1 от Наредбата за условията и реда за извършване на оценка за съвместимостта на планове, програми, проекти и инвестиционни предложения с предмета и целите на опазване на защитените зони - *Наредбата за ОС*, на основание чл. 6а, т. 2 от същата Наредба, Ви уведомявам за следното:


Инвестиционно предложение „Външно ел.захранване на обществено-обслужваща застройка ЗП №7, преустройство по време на строителство, в ПИ с идентификатор 51500.503.261 по КК на гр. Несебър, (УПИ Х-общ., кв. 27 по ПРЗ на ж.к. „Черно море“, гр. Несебър), общ. Несебър“, попада в обхвата на чл. 2, ал. 2 от Наредбата за ОС.

Настоящото инвестиционно предложение е свързано с монтиране на ново електромерно табло, тип ТЕПО 3МЕ до фасадата на сграда № 7 в ПИ с идентификатор 51500.503.261 по КК на гр. Несебър. От съществуващ кабелен разпределителен шкаф (РК-18), находящ се на границата на ПИ с идентификатор 51500.503.261 по КК на гр. Несебър ще се положи нов кабел, тип NAY2Y – J 4x35 SМмм<sup>2</sup> до новото електромерно табло.

Кабелът ще се положи в изкоп с размери 0,8/0,4м. Дължината на кабелното трасе е 23м.

Посочените по-горе дейности, свързани с реализацията на настоящото инвестиционно предложение не попадат в позициите на Приложения № 1 и 2, съответно към чл. 92 и чл. 93 от Закона за опазване на околната среда и не подлежат на регламентираните с глава шеста от Закона процедури по преценяване на необходимостта от извършване на екологична оценка и/или оценка на въздействието върху околната среда, задължителна екологична оценка и/или оценка на въздействието върху околната среда.

Елементите на инвестиционното предложение не попадат в границите на защитени територии, определени по реда на Закона за защитените територии и в защитени зони по смисъла на Закона за биологичното разнообразие (Натура 2000 места). Най-близко /на около 0,15км/ е разположена защитена зона BG0000574 „Ахелой-Равда-Несебър“ за опазване на природните местообитания и на дивата флора и фауна, обявена със Заповед №РД-400/12.06.2016г. на министъра на околната среда и водите (ДВ, бр. 58/2016г.).



гр. Бургас, к-с Лазур, ул. „Перушица” 67, ет.3, п.к.388  
Тел: +359 56 813205, Факс: +359 56 813 200  
e-mail: [riosvbs@unacs.bg](mailto:riosvbs@unacs.bg)  
[www.riosvbs.com](http://www.riosvbs.com)



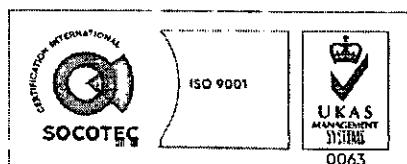
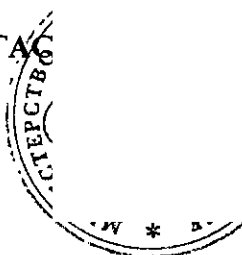
Предвид гореизложеното, отчитайки местоположението и характера на настоящото инвестиционно предложение, считам че при реализацията му, няма вероятност от значително отрицателно въздействие върху защитена зона BG0000574 „Ахелой-Равда-Несебър“ за опазване на природните местообитания и на дивата флора и фауна. В тази връзка на основание чл. 2, ал. 2 от *Наредбата за ОС* Ви уведомявам, че преценката на компетентния орган е, че **не е необходимо провеждане на процедура по реда на Глава втора от Наредбата за ОС.**

След проверка по наличната към момента в РИОСВ-Бургас цифрова информация (КВС/КК, горска карта) и модели за разпространение на дюнни природни местообитания по Черноморското крайбрежие е установено, че **не се засяга** площ с характеристика на пясъчни дюни. Настоящото становище по отношение на пясъчните дюни, предвид Заповед № РД-299/29.03.2013г. на Министъра на околната среда и водите, следва да се счита и като становище по смисъла на §25, ал. 3 на Закона за устройство на Черноморското крайбрежие.

*Настоящото писмо се отнася само за заявените параметри на инвестиционното предложение и не отменя необходимостта от получаване на съгласувания или разрешителни, предвидени в други закони и подзаконови нормативни актове.*

*При всички случаи на промяна в параметрите на инвестиционното предложение или на някои от обстоятелствата, при които е издадено настоящото писмо, възложителят е длъжен да уведоми незабавно РИОСВ-Бургас за промените.*

**ИНЖ. ТОНКА АТАНАСОВА**  
**ДИРЕКТОР НА РИОСВ-БУРГАС**



гр. Бургас, к-с Лазур, ул. „Перушица“ 67, ет.3, п.к.388  
Тел: +359 56 813205, Факс: +359 56 813 200  
e-mail: [riosvbs@unacs.bg](mailto:riosvbs@unacs.bg)  
[www.riosvbs.com](http://www.riosvbs.com)

