



РЕПУБЛИКА БЪЛГАРИЯ

Министерство на околната среда и водите

Регионална инспекция по околната среда и водите - Бургас

ИЗХ. № ПД-335 - (2)
ГР. БУРГАС

27. 02. 2020

ДО

ДП „ПРИСТАНИЩНА ИНФРАСТРУКТУРА”

ГЛАВНО УПРАВЛЕНИЕ – СОФИЯ

1574 СОФИЯ, БУЛ. „ШИПЧЕНСКИ ПРОХОД” № 69

ОТНОСНО: инвестиционно предложение „Рехабилитация на вълнолом в пристанище Бургас, поземлен имот №07079.618.1019, гр. Бургас, община Бургас”, с възложител ДЪРЖАВНО ПРЕДПРИЯТИЕ „ПРИСТАНИЩНА ИНФРАСТРУКТУРА”

Във връзка с внесената от Вас документация с вх. № ПД-335/2020г. в РИОСВ-Бургас за инвестиционното предложение, която приемам като уведомление по чл. 10, ал. 1 от Наредбата за условията и реда за извършване на оценка за съвместимостта на планове, програми, проекти и инвестиционни предложения с предмета и целите на опазване на защитените зони - *Наредбата за ОС*, на основание чл. 6а, т. 2 от същата Наредба, Ви уведомявам за следното:

Инвестиционно предложение „Рехабилитация на вълнолом в пристанище Бургас, поземлен имот №07079.618.1019, гр. Бургас, община Бургас”, попада в обхвата на чл. 2, ал. 2 от Наредбата за ОС.

Целта на проекта е да се реконструира и модернизира старият вълнолом в поземлен имот №07079.618.1019 по КК на гр. Бургас, община Бургас, който в следствие на годините е със силно нарушена конструкция, причините за което са силните ветрове, големите морски вълни и нарушената бронировка от изкуствени елементи.

Проектът е съобразен със съществуващото положение и надгражда съоръжението, като се надгражда и обогатява с още една нова функция – пешеходна алея със свободен достъп.

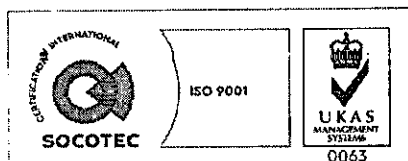
Проектът е разделен на три самостоятелни етапа:

- първи етап – 227м. – от фара до оградата на Яхтклуба;
- втори етап – 200м. – от оградата на Яхтклуба до 50м. след Морска гара;
- трети етап – 265м. – от Морска гара до началото на Магазия № 1.

Дейности и СМР извършвани в сушата

В тази част ще се извършват последователно следните дейности:

- разкъртване на съществуващият вълнолом и изнасянето и депонирането на елементите на депо за строителни отпадъци;
- почистване на повърхностите и подготовка за последващо бетониране;
- изграждане на защитна стена в участъци с видим зид – поставяне на допълнителна армировка, направа на кофраж и полагане на бетон;
- монтаж на нов вълнобой;
- изграждане на стоманобетоннови кутиеобразни елементи;
- третиране и репарирание на съществуващи повърхности;



гр. Бургас, к-с Лазур, ул. „Перушица” 67, ет.3, п.к.388

Тел: +359 56 813205, Факс: +359 56 813 200

e-mail: riosvbs@unacs.bg

www.riosvbs.com



- изграждане на вертикални комуникации;
- довършителни работи.

Дейности и СМР извършвани във водата

Преди започване на дейностите и СМР извършвани от водната страна задължително ще се направи водолазен оглед с цел картиране и оценка на съществуващото към началото на СМР фактическо състояние на подводната част на съоръжението.

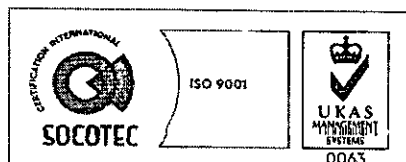
- отстраняване на съществуващи тетраподи Т8 и Т10;
- извършване на драгажни дейности /изкопи/ за оформяне на подложен пласт от СБ-I-ва категория (500kg-1500kg);
- полагане на защитен пласт от СБ-I-ва категория (500kg-1500kg);
- полагане на защитен пласт от СБ-II-ва категория (1500kg-4000kg);
- полагане на защитен пласт от тетраподи Т8 (Т10).

На основание чл.4а от НУРИОВОС е изискано становище от Басейнова дирекция „Черноморски район“. Съгласно писмо на БДЧР с изх. № 05-10-218(А1) от 26.02.2020г. инвестиционното предложение, което ще се реализира е допустимо спрямо ПУРБ и ПУРН, при спазване на условията заложи в цитираното становище.

Посочените по-горе дейности, свързани с реализацията на настоящото инвестиционно предложение не попадат в позициите на Приложения № 1 и 2, съответно към чл. 92 и чл. 93 от Закона за опазване на околната среда и не подлежат на регламентираните с Глава шеста от Закона процедури по преценяване на необходимостта от извършване на екологична оценка и/или оценка на въздействието върху околната среда, задължителна екологична оценка и/или оценка на въздействието върху околната среда.

Възломът в пристанище Бургас, поземлен имот №07079.618.1019 по КК на гр. Бургас не попада в границите на защитени територии, определени по реда на Закона за защитените територии и в защитени зони по смисъла на Закона за биологичното разнообразие (Натура 2000 места). Най-близко /на 2,04км/ е разположена акваториалната граница на защитена зона BG0002077 „Бакърлъка“ за опазване на дивите птици, обявена със Заповед № РД-530/26.05.2010г. на министъра на околната среда и водите; Заповед за поправка на очевидна фактическа грешка в заповедта за обявяване №РД- 563/22.07.2014г. (ДВ, бр. 67/12.08.2014г.). Защитена зона BG0000270 „Атанасовско езеро“ за опазване на природните местообитания и на дивата флора и фауна, приета с РМС №122/2007г. (ДВ, бр. 21/09.03.2007г.), защитена зона BG0000270 „Атанасовско езеро“ за опазване на дивите птици, обявена със Заповед № РД-839/2008г. на министъра на околната среда и водите (ДВ, бр. 108/2008г.), защитена зона BG0000271 „Мандра-Пода“ за опазване на природните местообитания и на дивата флора и фауна, приета с Решение на МС №802/04.12.2007г. (ДВ, бр. 107/2007г.) и защитена зона BG0000271 „Мандра-Пода“ за опазване на дивите птици, обявена със Заповед № РД-131/2012г. на министъра на околната среда и водите (ДВ, бр. 23/2012 г.) отстоят на 2,22км.

Предвид гореизложеното, отчитайки местоположението /на повече от 2км от най-близко разположените защитени зони/ и характера /реhabилитация на обект/ на настоящото инвестиционно предложение, считам че при реализацията му, няма вероятност от значително отрицателно въздействие върху защитени зони BG0002077 „Бакърлъка“, BG0000270 „Атанасовско езеро“ и BG0000271 „Мандра-Пода“ за опазване на дивите птици и върху защитени зони BG0000270 „Атанасовско езеро“ и BG0000271 „Мандра-Пода“ за опазване на природните местообитания и на дивата флора и фауна. В тази връзка на основание чл. 2, ал. 2 от



гр. Бургас, к-с Лазур, ул. „Перушица“ 67, ет.3, п.к.388
Тел: +359 56 813205, Факс: +359 56 813 200
e-mail: riosvbs@unacs.bg
www.riosvbs.com



Наредбата за ОС Ви уведомявам, че преценката на компетентния орган е, че не е необходимо провеждане на процедура по реда на Глава втора от Наредбата за ОС.

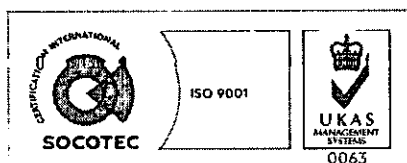
След проверка по наличната към момента в РИОСВ-Бургас цифрова информация (КВС/КК, горска карта) и модели за разпространение на дюни природни местообитания по Черноморското крайбрежие е установено, че не се засяга площ с характеристика на пясъчни дюни. Настоящото становище по отношение на пясъчните дюни, предвид Заповед № РД-299/29.03.2013г. на Министъра на околната среда и водите, следва да се счита и като становище по смисъла на §25, ал. 3 на Закона за устройство на Черноморското крайбрежие.

Приложение: Копие от становище на БДЧР-Варна с изх. № 05-10-218(A1) от 26.02.2020г.

Настоящото писмо се отнася само за заявените параметри на инвестиционното предложение и не отменя необходимостта от получаване на съгласувания или разрешителни, предвидени в други закони и подзаконови нормативни актове.

При всички случаи на промяна в параметрите на инвестиционното предложение или на някои от обстоятелствата, при които е издадено настоящото писмо, възложителят е длъжен да уведоми незабавно РИОСВ-Бургас за промените.

ИНЖ. ТОНКА АТАНАСОВА
ДИРЕКТОР НА РИОСВ-БУРГАС



гр. Бургас, к-с Лазур, ул. „Перущица“ 67, ет.3, п.к.388
Тел: +359 56 813205, Факс: +359 56 813 200
e-mail: riosvbs@unacs.bg
www.riosvbs.com

