



РЕПУБЛИКА БЪЛГАРИЯ

Министерство на околната среда и водите

Регионална инспекция по околната среда и водите - Бургас

Изх. № ПД-340 - (1) 19. 02. 2020
гр. Бургас

ДО:
НАСЛЕДНИЦИ НА ПЕТЪР СТАМАТОВ
Чрез пълномощник ЖЕКО ЖЕКОВ

ГР. СРЕДЕЦ

КОПИЕ
РДГ-БУРГАС

Относно: „Горскостопанска програма за поземлен имот с идентификатор 03349.53.17, землище с. Белеврен, Община Средец, част от отдел/подотдел 477 „в“, 477 „е“ и отдел 478 „ж“ - цял в териториалния обхват на ТП „ДГС Средец“, собственост на: наследниците на ПЕТЪР СТАМАТОВ

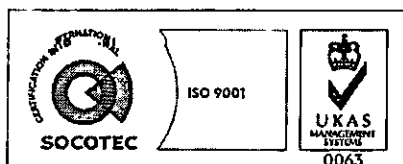
Във връзка с внесената документация/уведомление с вх. № ПД-340/2020г. на РИОСВ – Бургас за горечитираната горскостопанска програма, на основание чл.6а, т.2 от Наредба за условията и реда за извършване на оценка за съвместимостта на планове, програми, проекти и инвестиционни предложения с предмета и целите на опазване на защитените зони (Наредбата за ОС, обн., ДВ, бр.73 от 11.09.2007г., изм. и доп.), Ви уведомявам следното:

Представената „Горскостопанска програма за поземлен имот с идентификатор 03349.53.17, землище с. Белеврен, Община Средец, част от отдел/подотдел 477 „в“, 477 „е“ и отдел 478 „ж“ - цял в териториалния обхват на ТП „ДГС Средец“ попада в обхвата на чл.2, ал.2 от Наредбата за ОС.

Горскостопанската програма е за поземлен имот с идентификатор 03349.53.17, землище с. Белеврен, Община Средец, с обща площ на имота 23,997 дка, попадащи в част от отдел/подотдел 477 „в“ – 3,229 дка склопена иглолистна култура, 477 „е“ – 17,266 дка склопена иглолистна култура и 478 „ж“ – цял – 3,502 дка склопена иглолистна култура. Предмет на настоящата програма е залесената площ на имота, възлизаща на 23,997 дка.

Подотдел 477 „в“ представлява бялборовая иглолистна култура с обща площ от 36,000 дка, от които 3,229 дка попадат в имот с идентификатор 03349.53.17. Част от подотдела, която попада в рамките на имота се намира на склона на дере и там преобладаващия дървесен вид е келяв габър, а белият бор е с участие не повече от 10%. Склопеността е малко по-голяма от тази по таксационно описание, а именно 0,8. Съгласно горскостопанската програма от 2020 г, културата е в състав: бб – 1, кгбр – 9 и единично участие на цер; възраст – 49 г; пълнота – 0,8; височина – 18-8 м; бонитет – 1. Към настоящия момент дървостоят в подотдела, попадащ в рамките на имота е с висока плътност и склопеност по цялата площ. Изхождайки от възрастта и състоянието на насаждението се предлага да се изведе отгледна сеч – пробирка с интензивност 15%.

Подотдел 477 „е“ представлява бялборовая иглолистна култура с обща площ от 174,000 дка, от които 17,266 дка попадат в имот с идентификатор 03349.53.17. Съгласно



гр. Бургас, к-с Лазур, ул. „Перушица“ 67, ет.3, п.к.388

Тел: +359 56 813205, Факс: +359 56 813 200

e-mail: riosvbs@unacs.bg

www.riosvbs.com



горскостопанската програма от 2020 г, културата е в състав: бб – 6, чб – 4 и единично участие на срлп, здб, бл, пр, ак и шст; възраст – 54 г; пълнота – 0,8; височина – 19-17 м; бонитет – 3-3. В тази част културата е с неравномерен строеж, склопеността варира от 0,3 до 0,9. Вследствие на снеголом са се отворили прозорци, в които е започнал възобновителен процес. Наличният подраст е предимно от иглолистни дървесни видове – бб - 4, чб – 4 и бл – 2, на възраст 7-8 г, с височина от 1,00 м до 1,20 м, с покритие от около 60% от площта на културата в имота. Към настоящия момент дървостоят в подотдела, попадащ в рамките на имота е в добро състояние, с неравномерен строеж, със склопеност от 0,3, в отворените след снеголома прозорци до 0,9, в останалите части на културата от имота. Изхождайки от възрастта (54 г) и склопеността (0,8), както и наличния подраст, които е достатъчно жизнен и укрепнал и е с покритие около 60% от площта на културата в имота **се предлага да се изведе възобновителна сеч – постепенно-котловинна сеч с интензивност 30%.**

Подотдел 478 „ж“ представлява бялборовата култура и цялата площ на подотдела попада в рамките на имот с идентификатор 03349.53.17. Съгласно горскостопанската програма от 2020 г, културата е в състав: бб – 10, и единично участие на цер; възраст – 49 г; пълнота – 0,7; височина – 18 м; бонитет – 2. По дървостоя има единични повреди от снеголом. Към настоящия момент дървостоят в подотдела, попадащ в рамките на имота е в добро състояние, с висока плътност и склопеност по цялата площ. Изхождайки от възрастта (49 г) и склопеността (0,7), както и съставът от светлолюбиви дървесни видове - бб **се предлага да се изведе възобновителна сеч – постепенно-котловинна сеч с интензивност 25%.**

Горскостопанската програма не попада в обхвата на Приложение № 1 и № 2, съответно към чл. 92 и чл. 93 от Закона за опазване на околната среда (ДВ, бр. 94/2012г.) и не подлежи на регламентираните с глава шеста от Закона процедури по преценяване на необходимостта от извършване на екологична оценка и/или оценка на въздействието върху околната среда, задължителна екологична оценка и/или оценка на въздействието върху околната среда.


Площта не попада в границите на защитена територия по смисъла на Закона за защитените територии. Попада в границите на защитени зони от мрежата Натура 2000:

- защитена зона BG0000219 „Дервентски възвишения 2” за опазване на природните местообитания и дивата флора и фауна, приета с Решение на Министерски съвет №122/2007г. (ДВ, бр.21/09.03.2007г.);

- защитена зона BG0002066 „Западна Странджа” за опазване на дивите птици, обявена със Заповед №РД-533/26.05.2010 г. на Министъра на околната среда и водите (ДВ, бр 52/2010 г.), Изм. Заповед № РД-83/28.01.2013 г. (ДВ, бр. 10/2013 г.). При извършената проверка за допустимост по реда на чл. 12 във връзка с чл. 2, ал. 2 от Наредбата за ОС се констатира, че реализацията на предвидените с програмата дейности са допустими с режима на защитена зона BG0002066 „Западна Странджа” за опазване на дивите птици, определен със заповедта ѝ за обявяване и за изменение.

Съгласно публично достъпната информационна система за Натура 2000, поместена на сайта на Министерство на околната среда и водите (адрес <http://natura2000.moew.government.bg/>) в разглеждания имот не е констатирано наличие на природно местообитание.

С оглед гореизложеното, отчитайки характера на заявената програма, както и че имота не е идентифициран като природно местообитание от предмета на опазване на защитена зона BG0000219 „Дервентски възвишения 2”, считам че при реализацията ѝ няма вероятност



гр. Бургас, к-с Лазур, ул. „Перущица” 67, ет.3, п.к.388
Тел: +359 56 813205. Факс: +359 56 813 200
e-mail: riosvbs@unacs.bg
www.riosvbs.com



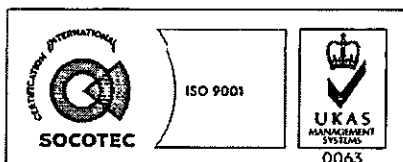
от значително отрицателно въздействие върху природни местообитания, видове и техните местообитания и върху намаляване на числеността или промяна на видовия състав на дивите птици предмет на опазване в гореописаните защитени зони.

В тази връзка на основание чл.2, ал.2 от Наредбата за ОС Ви уведомявам, че за: „Горскостопанска програма за поземлен имот с идентификатор 03349.53.17, землище с. Белеврен, Община Средец, част от отдел/подотдел 477 „в“, 477 „е“ и отдел 478 „ж“ - цял в териториалния обхват на ТП „ДГС Средец“, преценката на компетентния орган е, че не е необходимо провеждане на процедура по реда на Глава втора от Наредбата за ОС.

Настоящото писмо се отнася само за заявените параметри на програмата и не отменя необходимостта от получаване на съгласувания или разрешителни, предвидени в други закони и подзаконови нормативни актове.

При всички случаи на промяна в параметрите на програмата или на някои от обстоятелствата, при които е издадено настоящото становище, възложителят е длъжен да уведоми незабавно РИОСВ-Бургас за промените.

ИНЖ. ТОНКА АТАНАСОВА
ДИРЕКТОР НА РИОСВ – БУРГАС



гр. Бургас, к-с Лазур, ул. „Перушица“ 67, ет.3, п.к.388
Тел: +359 56 813205, Факс: +359 56 813 200
e-mail: riosvbs@unacs.bg
www.riosvbs.com

