



РЕПУБЛИКА БЪЛГАРИЯ

Министерство на околната среда и водите

Регионална инспекция по околната среда и водите - Бургас

Изм. № ПД-308 (1) / 14. 02. 2020
гр. Бургас,

ДО
ТП «ДГС КАРНОБАТ»
ГР. КАРНОБАТ, УЛ. «МОСКВА» № 1

КОПИЕ
РДГ-БУРГАС

Относно: "План-извлечение за промяна вида на сечта през 2020г. в държавни горски територии, попадащи в обхвата на ТП „ДГС Карнобат“, възложител ТП «ДГС КАРНОБАТ»

Във връзка с внесената от Вас документация с вх. №ПД-308/2020г. в РИОСВ-Бургас за цитирания план-извлечение, която приемаме като уведомление по чл. 10, ал. 1 от Наредбата за условията и реда за извършване на оценка за съвместимостта на планове, програми, проекти и инвестиционни предложения с предмета и целите на опазване на защитените зони - *Наредбата за ОС*, на основание чл. 6а, т. 2 от същата Наредба, Ви уведомяваме за следното:

Представения "План-извлечение за промяна вида на сечта през 2020г. в държавни горски територии, попадащи в обхвата на ТП „ДГС Карнобат“, попада в обхвата на чл. 2, ал. 2 от Наредбата за ОС.

План-извлечението за промяна вида на сечта през 2020г. в държавни горски територии, попадащи в обхвата на ТП „ДГС Карнобат“ се отнася за следните отдели/подотдели: 230 „д1“, „ж1“, „л1“, „м1“, „о1“; 231 „а“, „б“, „е“; 232 „ж“, „м“, „п“, „с“, „т“, „у“, „ф“, „х“; 233 „е“, „ж“, „з“, „и“, „р“, „с“, „т“, „у“, „ф“.

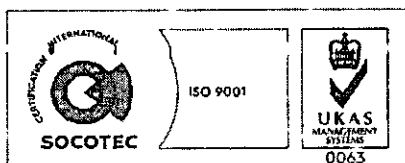
Възложителят декларира, че промяната на сечта в посочените подотдели се налага, поради привеждане на сервитутната зона на ВЛ 20kV „Вир“ и „Ведрово“, съгласно изискванията на Наредба 16 от 09.06.2004г. за сервитутите на енергийните обекти. Към текущия момент по протежение на просеката в краищата ѝ са разположени успоредно две високоволтови линии. Разстоянието между крайните жици и околната растителност е недостатъчно и се създава реална опасност за нормалното функциониране на инфраструктурните обекти, като на места жиците опират в дърветата.

Подотдел 230 „ж1“ е от стопански клас Черборови култури с площ 0.5 ха. Предлага се да се изведе техническа сеч с интензивност 100 % на площот 0.06 ха.

Подотдел 230 „л1“ е от стопански клас Черборови култури с площ 24.6 ха. Предлага се да се изведе техническа сеч с интензивност 100 % на площ от 0.50 ха.

Подотдел 230 „м1“ е от стопански клас Бялборови култури с площ 8.5 ха. Предлага се да се изведе техническа сеч с интензивност 100 % на площ от 0.62 ха.

Подотдел 230 „о1“ е от стопански клас Черборови култури с площ 3.6 ха. Предлага се да се изведе техническа сеч с интензивност 100 % на площ от 0.14ха.



гр. Бургас, к-с Лазур, ул. „Перущица“ 67, ет.3, п.к.388

Тел: +359 56 813205, Факс: +359 56 813 200

e-mail: riosvbs@unacs.bg

www.riosvbs.com



Подотдел 231 „а“ е от стопански клас Бялборови култури с площ 10.7 ха. Предлага се да се изведе техническа сеч с интензивност 100 % на площ от 0.40 ха.

Подотдел 231 „б“ е от стопански клас Бялборови култури с площ 15.7 ха. Предлага се да се изведе техническа сеч с интензивност 100 % на площ от 0.89 ха.

Подотдел 231 „в“ е от стопански клас Черборови култури с площ 8.6 ха. Предлага се да се изведе техническа сеч с интензивност 100 % на площ от 0.07 ха.

Подотдел 232 „ж“ е от стопански клас Келявогабърв с площ 7.3 ха. Предлага се да се изведе техническа сеч с интензивност 100 % на площ от 0.30 ха.

Подотдел 232 „м“ е от стопански клас Широколистни високоствъбени с площ 15.0 ха. Предлага се да се изведе техническа сеч с интензивност 100 % на площ от 0.38 ха.

Подотдел 232 „п“ е от стопански клас Бялборови култури с площ 3.9 ха. Предлага се да се изведе техническа сеч с интензивност 100 % на площ от 0.15 ха.

Подотдел 232 „с“ е от стопански клас Церов за превръщане с площ 1.7 ха. Предлага се да се изведе техническа сеч с интензивност 100 % на площ от 0.04 ха.

Подотдел 232 „т“ е от стопански клас Церов за превръщане с площ 1.8 ха. Предлага се да се изведе техническа сеч с интензивност 100 % на площ от 0.05 ха.

Подотдел 232 „у“ е от стопански клас Бялборови култури с площ 3.3 ха. Предлага се да се изведе техническа сеч с интензивност 100 % на площ от 0.17 ха.

Подотдел 232 „ф“ е от стопански клас Церов за превръщане с площ 1.7 ха. Предлага се да се изведе техническа сеч с интензивност 100 % на площ от 0.11 ха.

Подотдел 232 „х“ е от стопански клас Черборови култури с площ 3.0 ха. Предлага се да се изведе техническа сеч с интензивност 100 % на площ от 0.28 ха.

Подотдел 233 „е“ е от стопански клас Бялборови култури с площ 10.0 ха. Предлага се да се изведе техническа сеч с интензивност 100 % на площ от 0.05 ха.

Подотдел 232 „ж“ е от стопански клас Широколистни високоствъбени с площ 1.7 ха. Предлага се да се изведе техническа сеч с интензивност 100 % на площ от 0.05 ха.

Подотдел 233 „з“ е от стопански клас Церов за превръщане с площ 0.3 ха. Предлага се да се изведе техническа сеч с интензивност 100 % на площ от 0.03 ха.

Подотдел 233 „и“ е от стопански клас Черборови култури с площ 3.7 ха. Предлага се да се изведе техническа сеч с интензивност 100 % на площ от 0.32 ха.

Подотдел 233 „р“ е от стопански клас Широколистни високоствъбени с площ 3.1 ха. Предлага се да се изведе техническа сеч с интензивност 100 % на площ от 0.04 ха.


Подотдел 233 „с“ е от стопански клас Широколистни високоствъбени с площ 0.5 ха. Предлага се да се изведе техническа сеч с интензивност 100 % на площ от 0.03 ха.

Подотдел 233 „т“ е от стопански клас Широколистни високоствъбени с площ 0.1 ха. Предлага се да се изведе техническа сеч с интензивност 100 % на площ от 0.02 ха.

Подотдел 233 „у“ е от стопански клас Широколистни високоствъбени с площ 0.5 ха. Предлага се да се изведе техническа сеч с интензивност 100 % на площ от 0.04 ха.

Подотдел 233 „ф“ е от стопански клас Черборови култури с площ 10.0 ха. Предлага се да се изведе техническа сеч с интензивност 100 % на площ от 0.38 ха.

Разглежданите площи не попадат в границите на защитени територии, определени по реда на Закона за защитените територии и в защитени зони по смисъла на Закона за биологичното разнообразие (Натура 2000 места). Най-близко е разположена защитена зона BG0000137 „Река Долна Луда Камчия“ за опазване на природните местообитания и на дивата фауна и флора, одобрена с Решение на МС №802/04.12.2007г. (ДВ, бр. 107/2007г.).



гр. Бургас, к-с Лазур, ул. „Перущица“ 67, ет.3, п.к.388
Тел: +359 56 813205, Факс: +359 56 813 200
e-mail: riosvbs@unacs.bg
www.riosvbs.com



Предвидените дейности по реализация на представеното план-извлечение не могат да бъдат отнесени към никоя от позициите на Приложение №1 и №2 на Закона за опазване на околната среда и не подлежат на регламентираните с глава шеста от Закона процедури по преценяване на необходимостта от извършване на екологична оценка и/или оценка на въздействието върху околната среда, задължителна екологична оценка и/или оценка на въздействието върху околната среда.

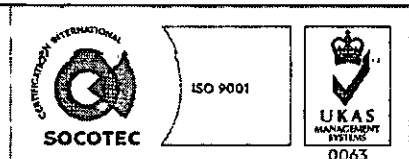

С оглед гореизложеното, отчитайки, че площите на заявения план-извлечение са извън границите на защитени зони, считам че при реализацията на описаните лесовъдски намеси няма вероятност от значително отрицателно въздействие върху най-близко разположената защитена зона BG0000137 „Река Долна Луда Камчия“ за опазване на природните местообитания и на дивата фауна и флора.

В тази връзка на основание чл. 2, ал. 2 от *Наредбата за ОС* Ви уведомявам, че за: “План-извлечение за промяна вида на сечта през 2020г. в държавни горски територии, попадащи в обхвата на ТП „ДГС Карнобат”, **преценката на компетентния орган е, че не е необходимо провеждане на процедура по реда на Глава втора от Наредбата за ОС.**

Настоящото писмо се отнася само за заявените параметри на плана и не отменя необходимостта от получаване на съгласувания или разрешителни, предвидени в други закони и подзаконовни нормативни актове.

При всички случаи на промяна в параметрите на плана или на някои от обстоятелствата, при които е издадено настоящото писмо, възложителят е длъжен да уведоми незабавно РИОСВ-Бургас за промените.

ИНЖ. ТОНКА АТАНАСОВА
ДИРЕКТОР НА РИОСВ-БУРГАС



гр. Бургас, к-с Лазур, ул. „Перушица” 67, ет.3, п.к.388
Тел: +359 56 813205, Факс: +359 56 813 200
e-mail: riosvbs@unacs.bg
www.riosvbs.com

