



РЕПУБЛИКА БЪЛГАРИЯ

Министерство на околната среда и водите

Регионална инспекция по околната среда и водите - Бургас

ИЗХ. № ПД-322 (1)

ГР. БУРГАС, 13. 02. 2020

ДО

„НАТУРА БИО“ ЕООД

УЛ. „АЛЕКСАНДЪР БАТЕМБЕРГ“ № 1, ВХ. 2, ЕТ. 3

ГР. БУРГАС

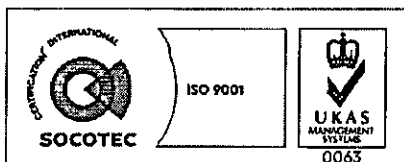
Относно: Инвестиционно предложение: „Изграждане на жилищна сграда и плътна ограда в УПИ XIV- 2362, кв. 21 по плана на ЦГЧ, гр. Бургас (ПИ с идентификатор 07079.618.119 по КК на гр. Бургас), общ. Бургас“, с възложител: „Натура Био“ ЕООД

Във връзка с внесената от Вас документация с вх. № ПД-322/2020г. в РИОСВ-Бургас за цитираното инвестиционно предложение, която приемам като уведомление по чл.10, ал.1 от Наредбата за условията и реда за извършване на оценка за съвместимостта на планове, програми, проекти и инвестиционни предложения с предмета и целите на опазване на защитените зони, наричана за краткост Наредбата за ОС и на основание чл.6а, т.2 от същата, Ви уведомявам следното:

„Изграждане на жилищна сграда и плътна ограда в УПИ XIV- 2362, кв. 21 по плана на ЦГЧ, гр. Бургас (ПИ с идентификатор 07079.618.119 по КК на гр. Бургас), общ. Бургас“ попада в обхвата на чл.2, ал.2 от Наредбата за ОС.

Инвестиционното предложение е свързано с изграждане на жилищна сграда и плътна ограда в УПИ XIV- 2362, кв. 21 по плана на ЦГЧ, гр. Бургас (ПИ с идентификатор 07079.618.119 по КК на гр. Бургас), общ. Бургас. Предвижда се сградата да бъде изградена от партерен етаж, с разположени в него обслужващи обекти и складове, сутерен с места за паркиране, технически помещения и складове, три жилищни етажа и терасовиден етаж. Сградата ще се построи в режим на свързано застрояване със застрояването в съседното УПИ по регулационните граници. Паркирането е предвидено в границите на УПИ. Сградата ще бъде водоснабдена от съществуващ уличен водопровод. Отпадъчните води от сградата ще се отвеждат в съществуващата канализационна система на населеното място. Предвижда се и изграждане на частична плътна ограда с височина 2,20 м. Оградата ще се разполага изцяло в УПИ XIV-2362 и частично в североизточния край на имота към УПИ XIII-2362 и XII-2357. Имотът е с площ 490 кв. м, с трайно предназначение на територията „урбанизирана“ и начин на трайно ползване „ниско застрояване (до 10м)“.

Дейностите, свързани с реализацията на инвестиционното предложение **не попадат** в позициите на Приложения № 1 и 2, съответно към чл. 92 и чл. 93 от Закона за опазване на околната среда и **не подлежат** на процедури по реда на Глава шеста от ЗООС (преценяване на необходимостта от извършване на екологична оценка и/или оценка на въздействието върху околната среда, задължителна екологична оценка и/или задължителна оценка на въздействието върху околната среда).



гр. Бургас, к-с Лазур, ул. „Перушица“ 67, ет.3, п.к.388

Тел: +359 56 813205, Факс: +359 56 813 200

e-mail: riosvbs@unacs.bg

www.riosvbs.com



Имотът, не попада в границите на защитени територии, по смисъла на Закона за защитените територии и не попада в границите на защитени зони /Натура 2000 места/, по смисъла на Закона за биологичното разнообразие. Най-близо са разположени защитена зона BG0000273 "Бургаско езеро" за опазване на дивите птици, обявена със Заповед № РД-769/28.10.2008 г. на Министъра на околната среда и водите (ДВ, бр. 102/28.11.2008 г.) и защитена зона BG0000273 "Бургаско езеро" за опазване на природните местообитания и на дивата флора и фауна, приета с Решение на МС №122/2007г. (ДВ, бр. 21/09.03.2007г.).

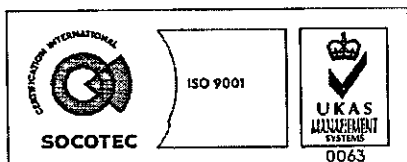

Предвид гореизложеното, отчитайки местоположението на имота и характера на инвестиционното предложение, считам че при реализацията му няма вероятност от значително отрицателно въздействие върху посочените по-горе, най-близо разположени защитени зони. В тази връзка на основание чл.2, ал.2 от Наредбата за ОС Ви уведомявам, че преценката на компетентния орган е, че **не е необходимо провеждане на процедура по реда на Глава втора от Наредбата за ОС.**

След извършена проверка по наличната към момента в РИОСВ-Бургас цифрова информация и модели за разпространение на дюнни природни местообитания по Черноморското крайбрежие, Ви уведомяваме, че **площта няма характеристика на пясъчни дюни.** Уведомяваме Ви, че цитираното становище, предвид Заповед № РД-299/29.03.2013 г. на Министъра на околната среда и водите, следва да се счита и като становище по смисъла на §25, ал.3 на Закона за устройство на Черноморското крайбрежие.

Настоящото писмо се отнася само за заявените параметри на инвестиционното предложение и не отменя необходимостта от получаване на съгласувания или разрешителни, предвидени в други закони и подзаконови нормативни актове.

При всички случаи на промяна в параметрите на инвестиционното предложение или на някои от обстоятелствата, при които е издадено настоящото писмо възложителят е длъжен да уведоми незабавно РИОСВ-Бургас за промените.

ИНЖ. ТОНКА АТАНАСОВА
ДИРЕКТОР НА РИОСВ – БУРГАС



гр. Бургас, к-с Лазур, ул. „Перушица“ 67, ет.3, п.к.388
Тел: +359 56 813205, Факс: +359 56 813 200
e-mail: riosvbs@unacs.bg
www.riosvbs.com

