



РЕПУБЛИКА БЪЛГАРИЯ

Министерство на околната среда и водите

Регионална инспекция по околната среда и водите - Бургас

ИЗХ. № ПД-262(1)

ГР. БУРГАС 11. 02. 2020

ДО

„ЕЛЕКТРОРАЗПРЕДЕЛЕНИЕ ЮГ“ ЕАД

ГР. ПЛОВДИВ, УЛ. „ХРИСТО Г. ДАНОВ“ № 37

ОТНОСНО: инвестиционно предложение „Външно ел.захранване на хотелски комплекс „Воя Бийч Резорт“ в ПИ с идентификатор 11538.4.81 по КК (УПИ I-4044, кв. 29 по плана на КЗ между „Морски санаториум“ и гр. Свети Влас-юг, местност „Юрта под пътя“):

- БКЗРУ 20kV в ПИ 11538.4.81 по КК на гр. Свети Влас и ново електромерно табло „мерене СрН“ на фасадата на БКЗРУ- нова;

- Кабели 20kV от съединителни муфи на кабел 20 kV БКТП „Корсар“ – БКТП „Дъга“ до нова БКЗРУ 20kV“, с възложител „ЕЛЕКТРОРАЗПРЕДЕЛЕНИЕ ЮГ“ ЕАД

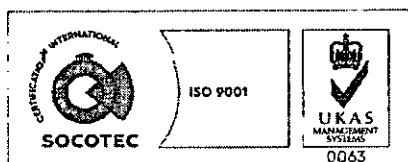
Във връзка с внесената от Вас документация с вх. № ПД-262/2020г. в РИОСВ-Бургас за инвестиционното предложение, която приемам като уведомление по чл. 10, ал. 1 от Наредбата за условията и реда за извършване на оценка за съвместимостта на планове, програми, проекти и инвестиционни предложения с предмета и целите на опазване на защитените зони - *Наредбата за ОС*, на основание чл. 6а, т. 2 от същата Наредба, Ви уведомявам за следното:

Инвестиционно предложение „Външно ел.захранване на хотелски комплекс „Воя Бийч Резорт“ в ПИ с идентификатор 11538.4.81 по КК (УПИ I-4044, кв. 29 по плана на КЗ между „Морски санаториум“ и гр. Свети Влас-юг, местност „Юрта под пътя“): - БКЗРУ 20kV в ПИ 11538.4.81 по КК на гр. Свети Влас и ново електромерно табло „мерене СрН“ на фасадата на БКЗРУ- нова; - Кабели 20kV от съединителни муфи на кабел 20 kV БКТП „Корсар“ – БКТП „Дъга“ до нова БКЗРУ 20kV“, попада в обхвата на чл. 2, ал. 2 от Наредбата за ОС.

Настоящото инвестиционно предложение е свързано с присъединяване на нова БКЗРУ (бетонна комплектна разпределителна уредба) 20kV към електроразпределителната мрежа 20kV. То ще се осъществи, като се разкъса и муфира съществуващ кабел от уредба 20kV на БКТП „Корсар“ и уредба 20kV на БКТП „Дъга“. Кабелът ще бъде положен в изкоп. В мястото на разкъсването двата края на съществуващия кабел ще се муфират с по 3 бр. нови съединителни муфи. До фасадата на БКЗРУ 20kV-нова ще се монтира ново електромерно табло „мерене СрН“.

Кабелите 20kV ще се положат в изкоп с размери: 0.9/ 0.4м. Дължината на кабелното трасе е 5м.

Посочените по-горе дейности, свързани с реализацията на настоящото инвестиционно предложение не попадат в позициите на Приложения № 1 и 2, съответно към чл. 92 и чл. 93 от Закона за опазване на околната среда и не подлежат на регламентираните с глава шеста от Закона процедури по преценяване на необходимостта от извършване на екологична оценка



гр. Бургас, к-с Лазур, ул. „Перущица“ 67, ет.3, п.к.388

Тел: +359 56 813205, Факс: +359 56 813 200

e-mail: riosvbs@unacs.bg

www.riosvbs.com



и/или оценка на въздействието върху околната среда, задължителна екологична оценка и/или оценка на въздействието върху околната среда.

Елементите на инвестиционното предложение не попадат в границите на защитени територии, определени по реда на Закона за защитените територии и в защитени зони по смисъла на Закона за биологичното разнообразие (Натура 2000 места). Най-близко е разположена акваториалната граница на защитена зона BG00002043 „Емине“ за опазване на дивите птици, обявена със Заповед № РД-560/21.08.2009г. на министъра на околната среда и водите (ДВ, бр. 69/2009г.), Изм. Заповед №РД-76/28.01.2013г. (ДВ, бр. 10/2013г.).

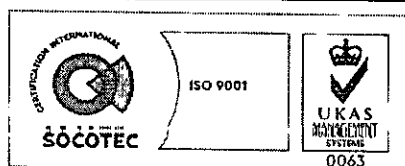

Предвид гореизложеното, отчитайки местоположението и характера на настоящото инвестиционно предложение, считам че при реализацията му, няма вероятност от значително отрицателно въздействие върху защитена зона BG00002043 „Емине“ за опазване на дивите птици. В тази връзка на основание чл. 2, ал. 2 от *Наредбата за ОС* Ви уведомявам, че преценката на компетентния орган е, че **не е необходимо провеждане на процедура по реда на Глава втора от Наредбата за ОС.**

След проверка по наличната към момента в РИОСВ-Бургас цифрова информация (КВС/КК, горска карта) и модели за разпространение на дюнни природни местообитания по Черноморското крайбрежие е установено, че **не се засяга** площ с характеристика на пясъчни дюни. Настоящото становище по отношение на пясъчните дюни, предвид Заповед № РД-299/29.03.2013г. на Министъра на околната среда и водите, следва да се счита и като становище по смисъла на §25, ал. 3 на Закона за устройство на Черноморското крайбрежие.

Настоящото писмо се отнася само за заявените параметри на инвестиционното предложение и не отменя необходимостта от получаване на съгласувания или разрешителни, предвидени в други закони и подзаконови нормативни актове.

При всички случаи на промяна в параметрите на инвестиционното предложение или на някои от обстоятелствата, при които е издадено настоящото писмо, възложителят е длъжен да уведоми незабавно РИОСВ-Бургас за промените.

ИНЖ. ТОНКА АТАНАСОВА
ДИРЕКТОР НА РИОСВ-БУРГАС



гр. Бургас, к-с Лазур, ул. „Перушица“ 67, ет.3, п.к.388
Тел: +359 56 813205, Факс: +359 56 813 200
e-mail: riosvbs@unacs.bg
www.riosvbs.com

