



РЕПУБЛИКА БЪЛГАРИЯ

Министерство на околната среда и водите

Регионална инспекция по околната среда и водите - Бургас

Изх. № ПД-209 (11)

гр. Бургас,

11. 02. 2020

ДО:

„НЕДЕВИ“ ЕООД

Чрез пълномощник ИНЖ. МИТКО МИТЕВ

ГР. АЙТОС

КОПИЕ

РДГ-БУРГАС

Относно: „Горскостопанска програма за поземлен имот с идентификатор 62459.11.5, част от отдел/подотдел 331 „н“ и 331 „о“ и поземлен имот с идентификатор 62459.13.11, част от отдел/подотдел 332 „м“, землище с. Резово, Община Царево, в териториалния обхват на ТП „ДГС Царево“, с възложител: „НЕДЕВИ“ ЕООД

Във връзка с внесената документация/уведомление с вх. № ПД-209/2020г. на РИОСВ – Бургас за горещитираната горскостопанска програма, на основание чл.6а, т.2 от Наредба за условията и реда за извършване на оценка за съвместимостта на планове, програми, проекти и инвестиционни предложения с предмета и целите на опазване на защитените зони (Наредбата за ОС, обн., ДВ, бр.73 от 11.09.2007г., изм. и доп.), Ви уведомявам следното:

Представената „Горскостопанска програма за поземлен имот с идентификатор 62459.11.5, част от отдел/подотдел 331 „н“ и 331 „о“ и поземлен имот с идентификатор 62459.13.11, част от отдел/подотдел 332 „м“, землище с. Резово, Община Царево, в териториалния обхват на ТП „ДГС Царево“ попада в обхвата на чл.2, ал.2 от Наредбата за ОС.

Горскостопанската програма се отнася за поземлен имот с идентификатор 62459.11.5, с обща площ на имота от 5,997 дка, попадащи в част от отдел/подотдел 331 „н“ – 0,363 дка и в 331 „о“ – 5,634 дка и за поземлен имот с идентификатор 62459.13.11, с обща площ на имота 4,001 дка, попадащи в част от отдел/подотдел 332 „м“, землище с. Резово, общ. Царево.

Предмет на горскостопанската програма е цялата площ на ПИ с идентификатор 62459.11.5 и 62459.13.11.

ПИ с идентификатор 62459.11.5, разположен в м. „Бруковци“, с. Резово, общ. Царево и попадащ в:

Подотдел 331 „н“ представлява широколистен вид тополови, с обща площ 3,4 ха, от които 0,05 ха попада в поземлен имот с идентификатор 62459.11.5. Съгласно горскостопанската програма от 2020 г. културата е в състав: тп I-214 – 7 и пяс - 3; произход – резници – сем; възраст – 34 - 40 г; пълнота – 0,6; височина – 32-26 м; бонитет – 2. Таксационните дани на дървостоя са проверени на терен. Насаждението е в добро състояние, в неравномерен строеж. Възрастта и пълнотата на насаждението, обославят избора на лесовъдска намеса. **Предлага се да се изведе възобновителна лесовъдска намеса гола сеч – интензивност до 100% за тополата.**

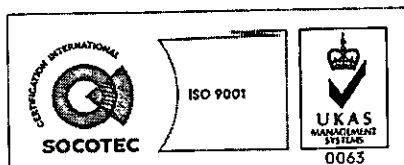
Подотдел 331 „о“ представлява широколистен вид гори – широколистни високоствъблени, с обща площ 3,9 ха, от които 0,55 ха попада в поземлен имот с идентификатор

гр. Бургас, к-с Лазур, ул. „Перушица“ 67, ет.3, п.к.388

Тел: +359 56 813205, Факс: +359 56 813 200

e-mail: riosvbs@unacs.bg

www.riosvbs.com



62459.11.5. Съгласно горскостопанската програма от 2020 г. културата е в състав: пяс - 10; произход отр сем; възраст – 40 г; пълнота – 0,7; височина – 26 м; бонитет – 1. Таксационните данни на дървостоя са проверени на терен. Насаждението е в добро състояние. За този подотдел не се предвижда мероприятия.

ПИ с идентификатор 62459.13.11, разположен в м. „Дядо Дика“, с. Резово, общ. Царево и попадащ в:

Подотдел 332 „м“, представлява широколистен вид топови, с обща площ 6,6 ха, от които 0,4 ха попада в поземлен имот с идентификатор 62459.13.11. Съгласно горскостопанската програма от 2020 г. културата е в състав: тп I-214 – 10 и единично участие на пяс; възраст – 38 г; пълнота – 0,7; височина – 36 м; бонитет – 3. Таксационните данни на дървостоя са проверени на терен. Насаждението е с равномерен строеж. В ревизионния период на действащия ГСП в имота не са извеждани сечи. Възрастта на насаждението, обославят избора на възобновителна лесовъдска намеса, голяма сеч – интензивност до 100% за тополата. В насаждението не е необходимо да се планира възобновяване чрез залесяване. След сечта ще се създадат условия за по-добър растеж на появяващия се ясен подраст.

Горскостопанската програма не попада в обхвата на Приложение №1 и №2, съответно към чл. 92 и чл. 93 от Закона за опазване на околната среда (ДВ, бр. 94/2012г.) и не подлежи на регламентираните с глава шеста от Закона процедури по преценяване на необходимостта от извършване на екологична оценка и/или оценка на въздействието върху околната среда, задължителна екологична оценка и/или оценка на въздействието върху околната среда.


Имотите попадат в границите на защитена територия /ЗТ/, по смисъла на Закона за защитените територии /ЗЗТ/ – природен парк (ПП) „Странджа“, обявен със Заповед № РД-30/24.01.1995г. на Министъра на околната среда, като народен парк и прекатегоризиран в природен парк със Заповед № РД-350/14.07.2000г. на Министъра на околната среда и водите (обн. ДВ, бр.66/2000г.), с последващи изменения Заповед № РД-25/18.01.2001г. (обн., ДВ, бр.11/2001г.) и Заповед № РД-59/24.01.2013г. на Министъра на околната среда и водите (обн., ДВ, бр.28/2013г.)

Имотите попадат и в границите на две защитени зони /ЗЗ/, по смисъла на Закона за биологичното разнообразие /ЗБР/ – BG0002040 «Странджа» за опазване на дивите птици, обявена със Заповед № РД-802/04.11.2008г. на Министъра на околната среда и водите (обн., ДВ, бр.106/ 2008г.), изм. със Заповед № РД-75/28.01.2013г. (ДВ, бр.10/05.02.2013г.) и BG0001007 «Странджа» за опазване на природните местообитания и на дивата флора и фауна, приета с РМС № 122/21.09.2007г. (ДВ, бр.21/2007г.), изм. с РМС №660/ 01.11.2013г. (ДВ, бр.97/08.11.2013г.)

При извършената проверка за допустимост по реда на чл.12, ал.4, във връзка с чл.2, ал.2 от Наредбата за ОС се констатира, че предвиденията на горскостопанската програма са допустими спрямо режима на ПП „Странджа“, определен със ЗЗТ, заповедта му за обявяване и за прекатегоризиране, както и спрямо режима на ЗЗ BG0002040 «Странджа» за опазване на дивите птици, определен със заповедта за обявяване и изменението ѝ.

След проверка в информационната система за Натура 2000, поместена на сайта на МОСВ (адрес <http://natura2000.moew.government.bg/>) се установи, че в имота не е картирано горско, природно местообитание, предмет на опазване в ЗЗ BG0001007 «Странджа» за опазване на природните местообитания и на дивата флора и фауна.

С оглед гореизложеното, отчитайки местоположението, обема и характера на горскостопанската програма, считам че при реализацията и няма вероятност от значително



гр. Бургас, к-с Лазур, ул. „Перущица“ 67, ет.3, п.к.388
Тел: +359 56 813205, Факс: +359 56 813 200
e-mail: riosvbs@unacs.bg
www.riosvbs.com



отрицателно въздействие върху защитени зони BG0002040 «Странджа» и BG0001007 «Странджа», както и върху природен парк «Странджа».

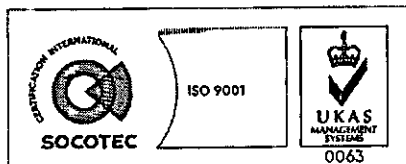

В тази връзка на основание чл.2, ал.2 от Наредбата за ОС Ви уведомявам, че за: "Горскостопанска програма за поземлен имот с идентификатор 62459.11.5, част от отдел/подотдел 331 „н“ и 331 „о“ и поземлен имот с идентификатор 62459.13.11, част от отдел/подотдел 332 „м“, землище с. Резово, Община Царево, в териториалния обхват на ТП "ДГС Царево" преценката на компетентния орган е, **че не е необходимо провеждане на процедура по реда на Глава втора от Наредбата за ОС.**

Във връзка с гореизложеното на основание § 7 от Допълнителните разпоредби на ЗЗТ, РИОСВ-Бургас съгласува дейностите в представената горскостопанска програма, които ще се извършат в ПП „Странджа“ при стриктно спазване на режима на защитената територия произтичащ от ЗЗТ и Заповедта за обявяване.

Настоящото писмо се отнася само за заявените параметри на програмата и не отменя необходимостта от получаване на съгласувания или разрешителни, предвидени в други закони и подзаконови нормативни актове.

При всички случаи на промяна в параметрите на програмата или на някои от обстоятелствата, при които е издадено настоящото/становище, възложителят е длъжен да уведоми незабавно РИОСВ-Бургас за промените.

ИНЖ. ТОНКА АТАНАСОВА
ДИРЕКТОР НА РИОСВ – БУРГАС



гр. Бургас, к-с Лазур, ул. „Перушица“ 67, ет.3, п.к.388
Тел: +359 56 813205, Факс: +359 56 813 200
e-mail: riosvbs@unacs.bg
www.riosvbs.com



