



РЕПУБЛИКА БЪЛГАРИЯ

Министерство на околната среда и водите

Регионална инспекция по околната среда и водите - Бургас

ИЗХ. № ПД-186 (2)

ГР. БУРГАС, 11. 02. 2020

ДО
ХРИСТО ПЕШЕВ

ГР. СВЕТИ ВЛАС

Относно: План/Програма: „Изменение на ПУП-ПЗ в ПИ с идентификатор 11538.501.175, с. Свети Влас, община Несебър“, с възложител: Христо Пешев

Във връзка с внесената от Вас документация с вх. № ПД-186/2020 г. в РИОСВ-Бургас за цитирания план, който приемам като уведомление по чл.10, ал.1 от Наредбата за условията и реда за извършване на оценка за съвместимостта на планове, програми, проекти и инвестиционни предложения с предмета и целите на опазване на защитените зони, наричана за краткост Наредбата за ОС и на основание чл.6а, т.2 от същата, Ви уведомявам следното:

„Изменение на ПУП-ПЗ в ПИ с идентификатор 11538.501.175, с. Свети Влас, община Несебър“ попада в обхвата на чл.2, ал.2 от Наредбата за ОС.

С плана се предлага изменение на ПУП-ПЗ в ПИ с идентификатор 11538.501.175, с. Свети Влас, община Несебър. Парцелът е с площ 862 кв. м, предвижда се изграждане на навес за паркоместа.

Надстройката на южната част от +0,00=+59,45 до корниза +72,65 е 13,20м и до било +74,24 е 14,79м

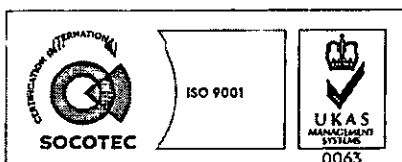
Надстройка на северната част от +0,00=+59,45 до корниза +71,02 е 11,57м и до било +72,99 е 13,54м.

Височина на застрояване на гараж - от кота +0,00=1,32 до кота корниз плосък покрив - +3,52 е 2,20м.

Така описания план не очертава рамката на бъдещо развитие на инвестиционни предложения, които попадат в позициите на Приложения № 1 и 2, съответно към чл. 92 и чл. 93 от Закона за опазване на околната среда и не подлежи на регламентираните с глава шеста от Закона процедури по преценяване на необходимостта от извършване на екологична оценка и/или оценка на въздействието върху околната среда, задължителна екологична оценка и/или оценка на въздействието върху околната среда.

Имотът предмет на плана не попада в границите на защитени територии по смисъла на Закона за защитените територии, както и не попада в границите на защитени зони от по смисъла на Закона за биологичното разнообразие (Натура 2000 места). Най-близко разположената защитена зона е BG00002043 „Емине“ за опазване на дивите птици, обявена със Заповед № РД-560/21.08.2009 г. на Министъра на околната среда и водите (ДВ, бр. 69/2009 г.), изм. със Заповед №РД-76/28.01.2013 г. (ДВ, бр. 10/2013 г.).

Предвид гореизложеното, отчитайки местоположението на имота и характера на ПУП-ПЗ, считам че при реализацията му няма вероятност от значително отрицателно въздействие



гр. Бургас, к-с Лазур, ул. „Перушица“ 67, ет.3, п.к.388

Тел: +359 56 813205, Факс: +359 56 813 200

e-mail: riosvbs@unacs.bg

www.riosvbs.com



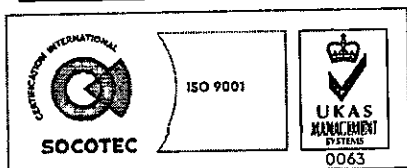
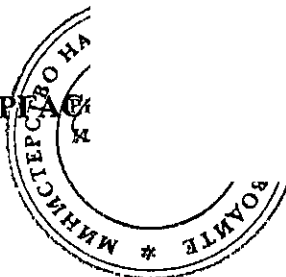
върху посочената по-горе близкостояща защитена зона. В тази връзка на основание чл.2, ал.2 от Наредбата за ОС Ви уведомявам, че преценката на компетентния орган е, че не е необходимо провеждане на процедура по реда на Глава втора от Наредбата за ОС.

След извършена проверка по наличната към момента в РИОСВ-Бургас цифрова информация и модели за разпространение на дюнни природни местообитания по Черноморското крайбрежие е установено, че в имота няма пясъчни дюни. Настоящото становище по отношение на пясъчните дюни, предвид Заповед № РД-299/29.03.2013г. на Министъра на околната среда и водите, следва да се счита и като становище по смисъла на §25, ал.3 на Закона за устройство на Черноморското крайбрежие.

Настоящото писмо се отнася само за заявените параметри на плана не отменя необходимостта от получаване на съгласувания или разрешителни, предвидени в други закони и подзаконови нормативни актове.

При всички случаи на промяна в параметрите на плана или на някои от обстоятелствата, при които е издадено настоящото писмо възложителят е длъжен да уведоми незабавно РИОСВ-Бургас за промените.

ИНЖ. ТОНКА АТАНАСОВА
ДИРЕКТОР НА РИОСВ – БУРГАС



гр. Бургас, к-с Лазур, ул. „Перущица“ 67, ет.3, п.к.388
Тел: +359 56 813205, Факс: +359 56 813 200
e-mail: riosvbs@unacs.bg
www.riosvbs.com

