



# РЕПУБЛИКА БЪЛГАРИЯ

Министерство на околната среда и водите

Регионална инспекция по околната среда и водите - Бургас

ИЗХ. № ПД-1983 (5)  
ГР. БУРГАС, 11. 02. 2020

ДО  
ПЛАМЕН ГАНЧЕВ  
ГР. БУРГАС  
РОСИЦА ЖЕЛЯЗКОВА  
ГР. БУРГАС

**Относно:** План/Програма: „Изменение на ПУП-ПЗ за УПИ VII-1083, кв. 2 по плана на кв. „Крайморие“ /ПИ № 07079.30.1083 по КККР на гр. Бургас/, Община Бургас“, с възложители: Пламен Ганчев и Росица Желязкова

Във връзка с внесената от Вас документация с вх. № ПД-1983/2020г. в РИОСВ-Бургас за цитирания план, която приемам като уведомление по чл.10, ал.1 от Наредбата за условията и реда за извършване на оценка за съвместимостта на планове, програми, проекти и инвестиционни предложения с предмета и целите на опазване на защитените зони, наричана за краткост Наредбата за ОС и на основание чл.6а, т.2 от същата, Ви уведомявам следното:

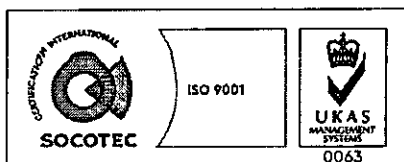
„Изменение на ПУП-ПЗ за УПИ VII-1083, кв. 2 по плана на кв. „Крайморие“ /ПИ № 07079.30.1083 по КККР на гр. Бургас/, Община Бургас“ попада в обхвата на чл.2, ал.2 от Наредбата за ОС.

Директорът на РИОСВ-Бургас е издал:

- Писмо с изх. № ПД-1983(1)/2019г. за инвестиционно предложение: „Изграждане на жилищна сграда със стаи за отдаване под наем в УПИ VII-1083, кв. 2 по плана на кв. „Крайморие“ /поземлен имот № 07079.30.1083 по КККР на гр. Бургас/, общ. Бургас“, с възложители: Пламен Ганчев и Росица Желязкова, с което е постановил, че инвестиционното предложение не подлежи на регламентираните с глава шеста от Закона за опазване на околната среда (ЗООС) процедури по преценяване на необходимостта от извършване на екологична оценка и/или оценка на въздействието върху околната среда, задължителна екологична оценка и/или оценка на въздействието върху околната среда, както и на процедури по реда на Глава втора от Наредбата за условията и реда за извършване на оценка за съвместимостта на планове, програми, проекти и инвестиционни предложения с предмета и целите на опазване на защитените зони (Наредбата за ОС).

- Писмо с изх. № ПД-1983(3)/15.11.2019г. относно „Разделяне на строителството на етапи на жилищна сграда със стаи за отдаване под наем в УПИ VII-1083, кв. 2 по плана на кв. „Крайморие“ /поземлен имот № 07079.30.1083 по КККР на гр. Бургас/, общ. Бургас“, с възложители: Пламен Ганчев и Росица Желязкова.

Настоящото изменение на плана за застрояване за УПИ VII-1083, кв. 2 по плана на кв. „Крайморие“ /ПИ № 07079.30.1083 по КККР на гр. Бургас/, общ. Бургас е свързано с промяна във височината на застрояване от Н – 7 м да се увеличи на Н - 9 м. Останалите показатели на застрояване не се променят.



гр. Бургас, к-с Лазур, ул. „Перушица“ 67, ет.3, п.к.388  
Тел: +359 56 813205, Факс: +359 56 813 200  
e-mail: [riosvbs@unacs.bg](mailto:riosvbs@unacs.bg)  
[www.riosvbs.com](http://www.riosvbs.com)



Предвид наличните данни Ви уведомяваме, че предложеният план не очертава рамката на бъдещо развитие на инвестиционни предложения, които попадат в позициите на Приложения № 1 и 2, съответно към чл. 92 и чл. 93 от Закона за опазване на околната среда и не подлежи на регламентираните с глава шеста от Закона процедури по преценяване на необходимостта от извършване на екологична оценка и/или оценка на въздействието върху околната среда, задължителна екологична оценка и/или задължителна оценка на въздействието върху околната среда.

Имотът предмет на плана **не попада** в границите на защитени територии по смисъла на Закона за защитените територии, както и **не попада** в границите на защитени зони по смисъла на Закона за биологичното разнообразие (Натура 2000 места). Най-близо са разположени защитени зони BG0000271 „Мандра-Пода“ за опазване на дивите птици, обявена със Заповед №РД 131/10.02.2012г. на Министъра на околната среда и водите (ДВ, бр. 23/2012г.) и BG0000271 „Мандра-Пода“ за опазване на природните местообитания и на дивата флора и фауна, приета с РМС №802/2007, (ДВ, бр.107, 2007 г.).



Предвид гореизложеното, отчитайки местоположението на имота и характера на ПУП-ПРЗ, считам че при реализацията му няма вероятност от значително отрицателно въздействие върху посочените по-горе близкостоящи защитени зони. В тази връзка на основание чл.2, ал.2 от Наредбата за ОС Ви уведомявам, че преценката на компетентния орган е, че **не е необходимо провеждане на процедура по реда на Глава втора от Наредбата за ОС.**

След извършена проверка по наличната към момента в РИОСВ-Бургас цифрова информация и модели за разпространение на донни природни местообитания по Черноморското крайбрежие е установено, че **площта няма характеристика на пясъчни дюни.** Настоящото становище по отношение на пясъчните дюни, предвид Заповед № РД-299/29.03.2013г. на Министъра на околната среда и водите, следва да се счита и като становище по смисъла на §25, ал.3 на Закона за устройство на Черноморското крайбрежие.

*Настоящото писмо се отнася само за заявените параметри на плана и не отменя необходимостта от получаване на съгласувания или разрешителни, предвидени в други закони и подзаконови нормативни актове.*

*При всички случаи на промяна в параметрите на плана или на някои от обстоятелствата, при които е издадено настоящото писмо възложителят е длъжен да уведоми незабавно РИОСВ-Бургас за промените.*

**ИНЖ. ТОНКА АТАНАСОВА**  
**ДИРЕКТОР НА РИОСВ – БУРГАС**



гр. Бургас, к-с Лазур, ул. „Перушица“ 67, ет.3, п.к.388  
Тел: +359 56 813205, Факс: +359 56 813 200  
e-mail: [riosvbs@unacs.bg](mailto:riosvbs@unacs.bg)  
[www.riosvbs.com](http://www.riosvbs.com)

