



РЕПУБЛИКА БЪЛГАРИЯ

Министерство на околната среда и водите

Регионална инспекция по околната среда и водите - Бургас

ИЗХ. № ПД-236 - (1)
ГР. БУРГАС 07. 02. 2020

ДО
ВИОЛЕТА ЧАКЪРОВА
ГР. СОФИЯ

Относно: инвестиционно предложение „Изграждане на семейна къща в УПИ I-649, кв. 52 по плана на с. Подвис, община Сунгурларе“, с възложител ВИОЛЕТА ЧАКЪРОВА

Във връзка с внесената от Вас документация с вх. № ПД-236/2020г. в РИОСВ-Бургас за цитираното инвестиционно предложение, която приемам като уведомление по чл. 10, ал. 1 от Наредбата за условията и реда за извършване на оценка за съвместимостта на планове, програми, проекти и инвестиционни предложения с предмета и целите на опазване на защитените зони - *Наредбата за ОС*, на основание чл. 6а, т. 2 от същата Наредба, Ви уведомявам за следното:


Инвестиционно предложение „Изграждане на семейна къща в УПИ I-649, кв. 52 по плана на с. Подвис, община Сунгурларе“, попада в обхвата на чл. 2, ал. 2 от Наредбата за ОС.

Инвестиционното предложение предвижда изграждане на нова семейна къща в УПИ I-649, кв. 52 по плана на с. Подвис, община Сунгурларе. Имотът представлява дворно място с площ 388кв.м и като част от населеното място е инфраструктурно осигурен.

Дейностите, свързани с реализацията на инвестиционното предложение не попадат в позициите на Приложения № 1 и 2, съответно към чл. 92 и чл. 93 от Закона за опазване на околната среда и не подлежат на процедури по реда на Глава шеста от ЗООС /преценяване на необходимостта от извършване на екологична оценка и/или оценка на въздействието върху околната среда, задължителна екологична оценка и/или задължителна оценка на въздействието върху околната среда/.

УПИ I-649, кв. 52 по плана на с. Подвис, община Сунгурларе **не попада** в границите на защитени територии, определени по реда на Закона за защитените територии и в защитени зони по смисъла на Закона за биологичното разнообразие (Натура 2000 места). Най-близко /повече от 4,6км/ е разположена защитена зона BG0000136 „Река Горна Луда Камчия“ за опазване на природните местообитания и на дивата флора и фауна, приета с Решение на Министерски съвет №122/2007г. (ДВ, бр. 21/09.03.2007г.).

Предвид гореизложеното, отчитайки местоположението и характера на настоящото инвестиционно предложение, считам че при реализацията му, няма вероятност от значително отрицателно въздействие върху защитена зона BG0000136 „Река Горна Луда Камчия“ за



гр. Бургас, к-с Лазур, ул. „Перуцица“ 67, ет.3, п.к.388

Тел: 4359 56 813205, Факс: 4359 56 813 200

e-mail: riosvbs@unacs.bg

www.riosvbs.com


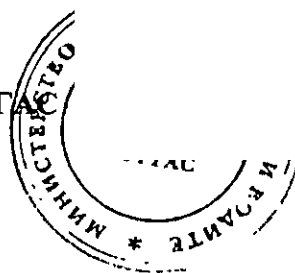


опазване на природните местообитания и на дивата флора и фауна. В тази връзка на основание чл. 2, ал. 2 от *Наредбата за ОС* Ви уведомявам, че преценката на компетентния орган е, че **не е необходимо провеждане на процедура по реда на Глава втора от Наредбата за ОС.**

Настоящото писмо се отнася само за заявените параметри на инвестиционното предложение и не отменя необходимостта от получаване на съгласувания или разрешителни, предвидени в други закони и подзаконови нормативни актове.

При всички случаи на промяна в параметрите на инвестиционното предложение или на някои от обстоятелствата, при които е издадено настоящото писмо, възложителят е длъжен да уведоми незабавно РИОСВ-Бургас за промените.

ИНЖ. ТОНКА АТАНАСОВА
ДИРЕКТОР НА РИОСВ-БУРГАС



гр. Бургас, к-с Лазур, ул. „Перушица“ 67, ет.3, п.к.388
Тел: +359 56 813205, Факс: +359 56 813 200
e-mail: riosvbs@unacs.bg
www.riosvbs.com

