



РЕПУБЛИКА БЪЛГАРИЯ

Министерство на околната среда и водите

Регионална инспекция по околната среда и водите - Бургас

ИЗХ. № ПД-222 - (1) 07. 02. 2020
ГР. БУРГАС,

ДО
ОБЩИНА ЦАРЕВО
УЛ. „ХАН АСПАРУХ“ № 36
ГР. ЦАРЕВО

Относно: План: „Изменение на ПУП-ПРЗ за ПИ с идентификатор 10094.501.389 по КК (УПИ V, кв. 21) на с. Варвара, Община Царево“, с възложител: Община Царево


Във връзка с внесената от Вас документация с вх. № ПД-222/2020г. в РИОСВ-Бургас за цитирания план, която приемам като уведомление по чл.10, ал.1 от Наредбата за условията и реда за извършване на оценка за съвместимостта на планове, програми, проекти и инвестиционни предложения с предмета и целите на опазване на защитените зони, наричана за краткост Наредбата за ОС и на основание чл.6а, т.2 от същата, Ви уведомявам следното:

„Изменение на ПУП-ПРЗ за ПИ с идентификатор 10094.501.389 по КК на с. Варвара, Община Царево“ попада в обхвата на чл.2, ал.2 от Наредбата за ОС.

Целта на настоящото изменение за ПИ с идентификатор 10094.501.389 по КК (УПИ V, кв. 21) на с. Варвара, общ. Царево, е свързано с разделяне на УПИ V, кв. 21 на два нови равни по площ УПИ. В новообразуваните имоти се предвижда свободно основно застрояване. Съгласно Скица № 15-47772/20.01.2020 г. на СГКК-Бургас имота е с площ 1048 кв. м, с трайно предназначение „урбанизирана“ и начин на трайно ползване „ниско застрояване (до 10 м).

Предвид наличните данни Ви уведомяваме, че предложеният план не очертава рамката на бъдещо развитие на инвестиционни предложения, които попадат в позициите на Приложения № 1 и 2, съответно към чл. 92 и чл. 93 от Закона за опазване на околната среда и не подлежи на регламентираните с глава шеста от Закона процедури по преценяване на необходимостта от извършване на екологична оценка и/или оценка на въздействието върху околната среда, задължителна екологична оценка и/или задължителна оценка на въздействието върху околната среда.

Имотът предмет на плана не попада в границите на защитена територия по смисъла на Закона за защитените територии. Попада в границата на две защитени зони **BG0002040 «Странджа»** за опазване на дивите птици, обявена със Заповед № РД-802/04.11.2008 г. на Министъра на околната среда и водите, изм. със Заповед № РД-75/28.01.2013 г. (ДВ, бр. 10/2013 г.) и **BG0001007 «Странджа»** за опазване природните местообитания и дивата флора и фауна, приета с Решение на Министерския съвет № 122/21.09.2007 г. (ДВ, бр. 21/2007 г.), изменена с Решение на Министерския съвет № 660/01.11.2013 г. (ДВ, бр. 97/2013г.); При извършената проверка за допустимост по реда на чл. 12 във връзка с чл. 2, ал. 2 от Наредбата за ОС се констатира, че реализацията на плана е допустима спрямо режима на защитена зона BG0002040 «Странджа» за опазване на дивите птици, определен със заповедта за обявяването и изменението ѝ.



гр. Бургас, к-с Лазур, ул. „Перущица“ 67, ет.3, п.к.388

Тел: +359 56 813205, Факс: +359 56 813 200

e-mail: riosvbs@unacs.bg

www.riosvbs.com



Предвид гореизложеното, отчитайки местоположението на имота и характера на ПУП-ПРЗ, считам че при реализацията му няма вероятност от значително отрицателно въздействие върху посочените по-горе защитени зони. В тази връзка на основание чл.2, ал.2 от Наредбата за ОС Ви уведомявам, че преценката на компетентния орган е, **че не е необходимо провеждане на процедура по реда на Глава втора от Наредбата за ОС.**

След извършена проверка по наличната към момента в РИОСВ-Бургас цифрова информация и модели за разпространение на дюни природни местообитания по Черноморското крайбрежие е установено, **че в имота няма пясъчни дюни.** Настоящото становище по отношение на пясъчните дюни, предвид Заповед № РД-299/29.03.2013г. на Министъра на околната среда и водите, следва да се счита и като становище по смисъла на §25, ал.3 на Закона за устройство на Черноморското крайбрежие.

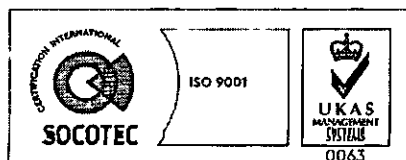

Съобразно горното и предвид факта, че е приложено задание за изработване на ПУП-ПРЗ за ПИ с идентификатор 10094.501.389 по КК на с. Варвара, Община Царево, настоящото писмо да бъде прието и като становище по чл.125, ал.7 от Закона за устройство на територията.

РИОСВ-Бургас не упражнява контрол по спазването на разпоредбите на Закона за устройство на територията и на нормативните актове по прилагането му при проектирането и строителството и другите нормативни изисквания към строежите.

Настоящото писмо се отнася само за заявените параметри на план и не отменя необходимостта от получаване на съгласувания или разрешителни, предвидени в други закони и подзаконови нормативни актове.

При всички случаи на промяна в параметрите на плана или на някои от обстоятелствата, при които е издадено настоящото писмо възложителят е длъжен да уведоми незабавно РИОСВ-Бургас за промените.

ИНЖ. ТОНКА АТАНАСОВА
ДИРЕКТОР НА РИОСВ – БУРГАС



гр. Бургас, к-с Лазур, ул. „Перушица“ 67, ет.3, п.к.388
Тел: +359 56 813205, Факс: +359 56 813 200
e-mail: riosvbs@unacs.bg
www.riosvbs.com

