



РЕПУБЛИКА БЪЛГАРИЯ

Министерство на околната среда и водите

Регионална инспекция по околната среда и водите - Бургас

ИЗХ. № ПД-180 {1/}

ГР. БУРГАС

07. 02. 2020

ДО

„ЕЛЕКТРОРАЗПРЕДЕЛЕНИЕ ЮГ“ ЕАД

КЕЦ ПОМОРИЕ

ЧРЕЗ СТОЙЧО СОЛАКОВ-ПЪЛНОМОЩНИК

ГР. ПОМОРИЕ

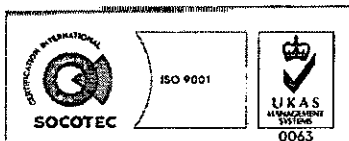
Относно: инвестиционно предложение „Изграждане на външно електрозахранване на приемник на електрическа енергия тип водна помпа в поземлен имот с идентификатор 51500.503.498 (УПИ Х-498, кв. 31) по КК на гр. Несебър, община Несебър“ с възложител „Електроразпределение Юг“ ЕАД, КЕЦ Поморие.

Във връзка с внесената от Вас документация с вх. № ПД-180/2020 г. в РИОСВ-Бургас за цитираното инвестиционно предложение, на основание чл.6а, т.2 от Наредбата за условията и реда за извършване на оценка за съвместимостта на планове, програми, проекти и инвестиционни предложения с предмета и целите на опазване на защитените зони - Наредбата за ОС, Ви уведомявам за следното:

Инвестиционно предложение „Изграждане на външно електрозахранване на приемник на електрическа енергия тип водна помпа в поземлен имот с идентификатор 51500.503.498 (УПИ Х-498, кв. 31) по КК на гр. Несебър, община Несебър“ попада в обхвата на чл. 2, ал. 2 от Наредбата за ОС.

Инвестиционното предложение е ново и е свързано със сключен договор № 4390786/2019 г. за присъединяване обекти на клиенти към електроразпределителната мрежа между „Електроразпределение Юг“ и Нина Русева. Предвижда се на уличната регулация между поземлени имоти с идентификатори 51500.503.497 и 51500.503.498 по КК на гр. Несебър, общ. Несебър да се монтира ново електромерно табло тип ТЕПО2 + 1МЕ (Б+). От съществуващ кабелен разпределителен шкаф (РК-5), находящ се пред поземлен имот с идентификатор 51500.503.479 по КК на гр. Несебър, община Несебър ще се положи нов кабел тип NAY2Y-J 4x35 SMmm² до новото електромерно табло. Кабелът ще се положи в изкоп с размери 0,8/0,4м. Не се предвижда използване на взрив. Дължината на кабелното трасе е 20м. По време на изграждането на външно електрозахранване ще се извършват изкопни работи и обратно засипване. По време на строителните дейности използваните природни ресурси ще са строителни и инертни материали.

Посочените по-горе дейности, свързани с реализиране на настоящото инвестиционно предложение, не попадат в позициите на Приложения № 1 и 2, съответно към чл.92 и чл.93 от Закона за опазване на околната среда и не подлежат на регламентираните с глава шеста от Закона процедури по преценяване на необходимостта от извършване на екологична оценка и/или оценка на въздействието върху околната среда, задължителна екологична оценка и/или оценка на въздействието върху околната среда.



гр. Бургас, к-с „Лазур“, ул. „Перущица“ № 67, ет. 3, п.к. 388

Тел: (+359) 56 813205, Факс: (+359) 56 813 200

e-mail: riosvbs@unacs.bg

www.riosvbs.com



Трасето на захранващия кабел не попада в границите на защитена територия, определена по реда на Закона за защитените територии и в защитени зони по смисъла на Закона за биологичното разнообразие (Натура 2000 места). Най-близо разположена е защитена зона „Ахелой-Равда-Несебър“ за опазване на природните местообитания и на дивата флора и фауна, обявена със Заповед № РД-400 от 12.07.2016 г. (ДВ, бр. 58/2016г.).

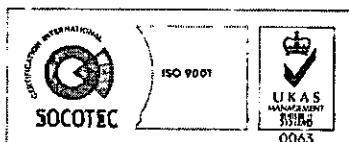

След извършена проверка по наличната към момента в РИОСВ-Бургас цифрова информация и модели за разпространение на дюнни природни местообитания по Черноморското крайбрежие, Ви уведомявам, че трасето на захранващия кабел не засяга пясъчни дюни. Цитираното становище, предвид Заповед № РД-299/29.03.2013 г. на министъра на околната среда и водите, следва да се счита и като становище по смисъла на §25, ал.3 на Закона за устройство на Черноморското крайбрежие.

Предвид гореизложеното, отчитайки местоположението и характера на инвестиционното предложение, при реализацията му няма вероятност от отрицателно въздействие върху най-близо разположената защитена зона „Ахелой-Равда-Несебър“. В тази връзка на основание чл.2, ал.2 от Наредбата за ОС Ви уведомявам, че преценката на компетентния орган е, че **не е необходимо провеждане на процедура** по реда на Глава втора от Наредбата за ОС.

Настоящото писмо се отнася само за заявените параметри на инвестиционното предложение и не отменя необходимостта от получаване на съгласувания или разрешителни, предвидени в други закони и подзаконови нормативни актове.

При всички случаи на промяна в параметрите на инвестиционното предложение или на някои от обстоятелствата, при които е издадено настоящото писмо, възложителят е длъжен да уведоми незабавно РИОСВ Бургас за промените.

ИНЖ. ТОНКА АТАНАСОВА
ДИРЕКТОР НА РИОСВ-БУРГАС



гр. Бургас, к-с „Лазур“, ул. „Перуцица“ № 67, ет. 3, п.к. 388
Тел: (+359) 56 813205, Факс: (+359) 56 813 200
e-mail: riosvbs@unacs.bg
www.riosvbs.com

