



# РЕПУБЛИКА БЪЛГАРИЯ

## Министерство на околната среда и водите

### Регионална инспекция по околната среда и водите - Бургас

ИЗХ. № ПД-225 (16. 02. 2020)  
ГР. БУРГАС,

ДО  
„ЕЛЕКТРОРАЗПРЕДЕЛЕНИЕ ЮГ“ ЕАД  
УЛ. „ХРИСТО Г. ДАНОВ“ № 37  
ГР. ПЛОВДИВ

**Относно:** Инвестиционно предложение: „Кабелна линия ниско напрежение от ТНН на БКТП „Фотев“ до ново електромерно табло за захранване на жилищна сграда в ПИ с идентификатор 58356.506.21 по КК на гр. Приморско, Община Приморско“, с възложител: „Електроразпределение Юг“ ЕАД

Във връзка с внесената от Вас документация с вх. № ПД-225/2020г. в РИОСВ-Бургас за цитираното инвестиционно предложение, която приемам като уведомление по чл.10, ал.1 от Наредбата за условията и реда за извършване на оценка за съвместимостта на планове, програми, проекти и инвестиционни предложения с предмета и целите на опазване на защитените зони, наричана за краткост Наредбата за ОС и на основание чл.6а, т.2 от същата, Ви уведомявам следното:

Инвестиционно предложение „Кабелна линия ниско напрежение от ТНН на БКТП „Фотев“ до ново електромерно табло за захранване на жилищна сграда в ПИ с идентификатор 58356.506.21 по КК на гр. Приморско, Община Приморско“ попада в обхвата на чл.2, ал.2 от Наредбата за ОС.

Настоящото инвестиционно предложение е свързано с ел. захранване на жилищна сграда в ПИ с идентификатор 58356.506.21 по КК на гр. Приморско, Община Приморско. За целта пред имота ще се монтира ново електромерно табло. То ще се захранва чрез полагане на кабел 1 kV, тип NAY2Y 4x185 mm<sup>2</sup> от съществуващ ТНН на БКТП „Фотев“ до новото електромерно табло. Кабелът ще се положи в изкоп 0,8/0,4 м и 1,1/0,6 м. Дължината на трасето ще бъде 54 м.

Дейностите, свързани с реализацията на инвестиционното предложение **не попадат** в позициите на Приложения № 1 и № 2, съответно към чл. 92 и чл. 93 от Закона за опазване на околната среда и **не подлежат** на процедури по реда на Глава шеста от ЗООС (преценяване на необходимостта от извършване на екологична оценка и/или оценка на въздействието върху околната среда, задължителна екологична оценка и/или оценка на въздействието върху околната среда).

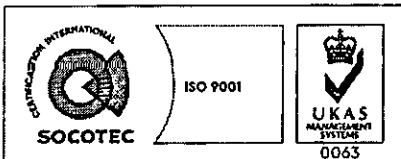
Имотът и трасето, **не попадат** в границите на защитена територия по смисъла на Закона за защитените територии, както и **не попадат** в границите на защитена зона, определени по реда на Закона за биологичното разнообразие (Натура 2000 места). Най-близо са разположени защитени зони BG0001001 „Ропотамо“ за опазване на природните местообитания и на дивата флора и фауна, приета с РМС № 122/2007г. (ДВ, бр.21/ 09.03.2007г.), изм. с РМС № 660/01.11.2013г. (ДВ, бр.97/2013г.) и защитена зона BG0002041 „Комплекс Ропотамо“ за опазване на дивите птици, обявена със Заповед №РД-82/03.02.2009 г. на Министъра на околната среда и водите (ДВ, бр. 14/2009 г.).

гр. Бургас, к-с Лазур, ул. „Перущица“ 67, ет.3, п.к.388

Тел: +359 56 813205, Факс: +359 56 813 200

e-mail: [riosvbs@unacs.bg](mailto:riosvbs@unacs.bg)

[www.riosvbs.com](http://www.riosvbs.com)



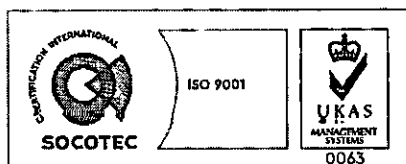

Предвид гореизложеното, отчитайки местоположението на имота и характера на инвестиционното предложение при реализацията му, няма вероятност от значително отрицателно въздействие върху горепоменатите защитени зони. В тази връзка на основание чл.2, ал.2 от Наредбата за ОС преценката на компетентния орган е, че не е необходимо провеждане на процедура по реда на Глава втора от Наредбата за ОС.

След извършена проверка по наличната към момента в РИОСВ-Бургас цифрова информация и модели за разпространение на дюни природни местообитания по Черноморското крайбрежие, Ви уведомяваме, че площта няма характеристика на пясъчни дюни. Уведомяваме Ви, че цитираното становище, предвид Заповед № РД-299/29.03.2013 г. на Министъра на околната среда и водите, следва да се счита и като становище по смисъла на §25, ал.3 на Закона за устройство на Черноморското крайбрежие.

*Настоящото писмо се отнася само за заявените параметри на инвестиционното предложение и не отменя необходимостта от получаване на съгласувания или разрешителни, предвидени в други закони и подзаконови нормативни актове.*

*При всички случаи на промяна в параметрите на инвестиционното предложение или на някои от обстоятелствата, при които е издадено настоящото писмо възложителят е длъжен да уведоми незабавно РИОСВ-Бургас за промените.*

**ИНЖ. ТОНКА АТАНАСОВА**  
**ДИРЕКТОР НА РИОСВ – БУРГАС**



гр. Бургас, к-с Лазур, ул. „Перушица“ 67, ет.3, п.к.388  
Тел: +359 56 813205, Факс: +359 56 813 200  
e-mail: [riosvbs@unacs.bg](mailto:riosvbs@unacs.bg)  
[www.riosvbs.com](http://www.riosvbs.com)

