



РЕПУБЛИКА БЪЛГАРИЯ

Министерство на околната среда и водите

Регионална инспекция по околната среда и водите - Бургас

ИЗХ. № ПД-178 (1) 05. 02. 2020
ГР. БУРГАС,

ДО

„ЕЛЕКТРОРАЗПРЕДЕЛЕНИЕ ЮГ“ ЕАД, КЕЦ ПОМОРИЕ

УЛ. „СОЛНА“ № 1

ГР. ПОМОРИЕ

Относно: Инвестиционно предложение „Външно ел. захранване на жилищна сграда ЗП5 в ПИ с идентификатор 51500.503.72 (УПИ VII – общ, кв. 8 по плана на ж.к. „Черно море“) по КК на гр. Несебър, Община Несебър“, с възложител: „Електроразпределение Юг“ ЕАД

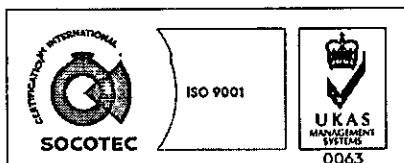
Във връзка с внесената от Вас документация с вх. № ПД-178/2020г. в РИОСВ-Бургас за цитираното инвестиционно предложение, която приемам като уведомление по чл.10, ал.1 от Наредбата за условията и реда за извършване на оценка за съвместимостта на планове, програми, проекти и инвестиционни предложения с предмета и целите на опазване на защитените зони, наричана за краткост Наредбата за ОС и на основание чл.6а, т.2 от същата, Ви уведомявам следното:

Инвестиционно предложение „Външно ел. захранване на жилищна сграда ЗП5 в ПИ с идентификатор 51500.503.72 (УПИ VII – общ, кв. 8 по плана на ж.к. „Черно море“) по КК на гр. Несебър, Община Несебър“ **попада** в обхвата на чл.2, ал.2 от Наредбата за ОС.

Инвестиционното предложение предвижда външно ел. захранване на жилищна сграда ЗП5 в ПИ с идентификатор 51500.503.72 (УПИ VII – общ, кв. 8 по плана на ж.к. „Черно море“) по КК на гр. Несебър, Община Несебър. До фасадата на жилищна сграда ЗП5 в ПИ с идентификатор 51500.503.72 по КК на гр. Несебър ще се монтира ново електромерно табло, тип ТЕПО 1ТЕ. От съществуващ кабелен разпределителен шкаф (РК-5), находящ се на уличната регулация между ПИ с идентификатор 51500.503.70 и ПИ с идентификатор 51500.503.72 по КК на гр. Несебър ще се положи нов кабел, тип NAY2Y-J 4x35 SMmm² до новото електромерно табло. Кабелът ще се положи в изкоп 0,8/ 0,4м. Дължината на кабелното трасе е 30 м.

Посочените по-горе дейности, свързани с реализацията на инвестиционното предложение **не попадат** в позициите на Приложения № 1 и 2, съответно към чл. 92 и чл. 93 от Закона за опазване на околната среда и **не подлежат** на регламентираните с глава шеста от Закона процедури по преценяване на необходимостта от извършване на екологична оценка и/или оценка на въздействието върху околната среда, задължителна екологична оценка и/или оценка на въздействието върху околната среда.

Имотът и трасето **не попадат** в границите на защитени територии по смисъла на Закона за защитените територии, както и **не попадат** в границите на защитени зони по смисъла на Закона за биологично разнообразие (Натура 2000). Най-близо е разположена защитена зона BG0000574 „Ахелой-Равда-Несебър“ за опазване на природните местообитания и на дивата флора и фауна,



гр. Бургас, к-с Лазур, ул. „Перущица“ 67, ет.3, п.к.388
Тел: +359 56 813205, Факс: +359 56 813 200
e-mail: riosvbs@unacs.bg
www.riosvbs.com



обявена със Заповед № РД- 400/12.07.2016г. на Министъра на околната среда и водите (ДВ, бр. 58/2016г.).

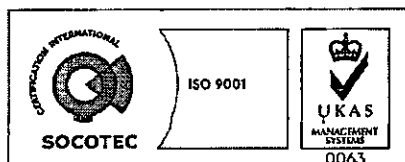
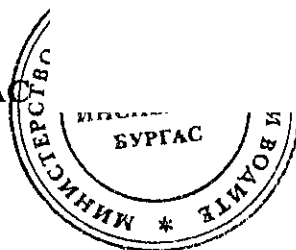
Предвид гореизложеното, отчитайки местоположението на имота и характера на инвестиционното предложение, считам че при реализацията му няма вероятност от значително отрицателно въздействие върху посочената по-горе най-близо разположена защитена зона. В тази връзка на основание чл.2, ал.2 от Наредбата за ОС Ви уведомявам, че преценката на компетентния орган е, че не е необходимо провеждане на процедура по реда на Глава втора от Наредбата за ОС.

След извършена проверка по наличната към момента в РИОСВ-Бургас цифрова информация и модели за разпространение на дюнни природни местообитания по Черноморското крайбрежие, е установено, че площта няма характеристика на пясъчни дюни. Уведомяваме Ви, че настоящото становище по отношение на пясъчните дюни, предвид Заповед № РД-299/29.03.2013г. на Министъра на околната среда и водите, следва да се счита и като становище по смисъла на §25, ал.3 на Закона за устройство на Черноморското крайбрежие.

Настоящото писмо се отнася само за заявените параметри на инвестиционното предложение и не отменя необходимостта от получаване на съгласувания или разрешителни, предвидени в други закони и подзаконови нормативни актове.

При всички случаи на промяна в параметрите на инвестиционното предложение или на някои от обстоятелствата, при които е издадено настоящото писмо възложителят е длъжен да уведоми незабавно РИОСВ-Бургас за промените.

ИНЖ. ТОНКА АТАНАСОВА
ДИРЕКТОР НА РИОСВ – БУРГАС



гр. Бургас, к-с Лазур, ул. „Перушица“ 67, ет.3, п.к.388
Тел: +359 56 813205, Факс: +359 56 813 200
e-mail: riosvbs@unacs.bg
www.riosvbs.com

