



# РЕПУБЛИКА БЪЛГАРИЯ

## Министерство на околната среда и водите

### Регионална инспекция по околната среда и водите - Бургас

ИЗХ. № ПД-221(9) 05. 02. 2020  
ГР. БУРГАС,

ДО

„ЕЛЕКТРОРАЗПРЕДЕЛЕНИЕ ЮГ“ ЕАД, КЕЦ БУРГАС

Ж.К. „МЕДЕН РУДНИК“, М-СТ „КАПЧЕТО“

ГР. БУРГАС

**Относно:** Инвестиционно предложение: „Полагане на кабел НН от съществуващ БКТП „Тертер“ до ново електромерно табло НН за захранване на жилищна сграда с гаражи в УПИ ХП, кв. 26, (ПИ с идентификатор 07079.661.281) по плана на кв. „Победа“, гр. Бургас, Община Бургас“, с възложител: „Електроразпределение Юг“ ЕАД

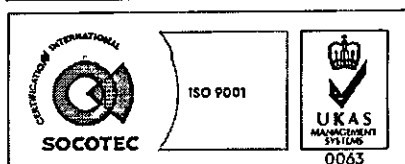
Във връзка с внесената от Вас документация с вх. № ПД-221/2020г. в РИОСВ-Бургас за цитираното инвестиционно предложение, която приемам като уведомление по чл.10, ал.1 от Наредбата за условията и реда за извършване на оценка за съвместимостта на планове, програми, проекти и инвестиционни предложения с предмета и целите на опазване на защитените зони, наричана за краткост Наредбата за ОС и на основание чл.6а, т.2 от същата, Ви уведомявам следното:

Инвестиционно предложение „Полагане на кабел НН от съществуващ БКТП „Тертер“ до ново електромерно табло НН за захранване на жилищна сграда с гаражи в УПИ ХП, кв. 26, (ПИ с идентификатор 07079.661.281) по плана на кв. „Победа“, гр. Бургас, Община Бургас“ попада в обхвата на чл.2, ал.2 от Наредбата за ОС.

Настоящото инвестиционно предложение е свързано с ел. захранване на жилищна сграда с гаражи в УПИ ХП, кв. 26, (ПИ с идентификатор 07079.661.281) по плана на кв. „Победа“, гр. Бургас, общ. Бургас. За целта пред имота ще се монтира на фундамент ново електромерно табло тип ТЕПО 6МЧ стандартно. То ще се захрани чрез полагане на кабел НН, тип NAYY 4x95 mm<sup>2</sup> от съществуващ БКТП „Тертер“ до новото електромерно табло. Кабелът ще се положи в изкоп 0,8/0,4 м и/или 1,1/0,4 м. При преминаването през уличното платно, кабелът ще се изтегли в PVC тръба Ф 110 mm. Трасето на кабела ще бъде с дължина 58 м.

Дейностите, свързани с реализацията на инвестиционното предложение не попадат в позициите на Приложения № 1 и № 2, съответно към чл. 92 и чл. 93 от Закона за опазване на околната среда и не подлежат на процедури по реда на Глава шеста от ЗООС (преценяване на необходимостта от извършване на екологична оценка и/или оценка на въздействието върху околната среда, задължителна екологична оценка и/или оценка на въздействието върху околната среда).

Имотът и трасето, не попадат в границите на защитена територия по смисъла на Закона за защитените територии, както и не попадат в границите на защитена зона, определени по реда на Закона за биологичното разнообразие (Натура 2000 места). Най-близо са разположени защитени зони BG0000273 „Бургаско езеро“ за опазване на дивите птици, обявена със Заповед № РД-769/28.10.2008 г. на Министъра на околната среда и водите (ДВ, бр. 102/28.11.2008 г.) и защитена



гр. Бургас, к-с Лазур, ул. „Перушица“ 67, ет.3, п.к.388

Тел: +359 56 813205, Факс: +359 56 813 208

e-mail: [riosvbs@unacs.bg](mailto:riosvbs@unacs.bg)

[www.riosvbs.com](http://www.riosvbs.com)



зона BG0000273 "Бургаско езеро" за опазване на природните местообитания и на дивата флора и фауна, приета с Решение на МС №122/2007г. (ДВ, бр. 21/09.03.2007г.).

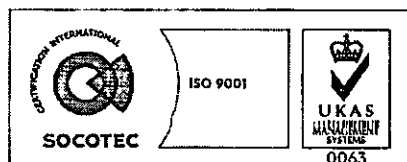
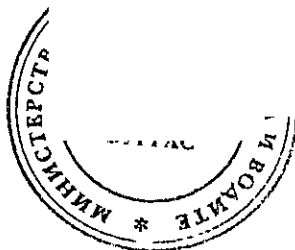
Предвид гореизложеното, отчитайки местоположението на имота и характера на инвестиционното предложение при реализацията му, няма вероятност от значително отрицателно въздействие върху горепоменатите защитени зони. В тази връзка на основание чл.2, ал.2 от Наредбата за ОС преценката на компетентния орган е, че не е необходимо провеждане на процедура по реда на Глава втора от Наредбата за ОС.

След извършена проверка по наличната към момента в РИОСВ-Бургас цифрова информация и модели за разпространение на дюнни природни местообитания по Черноморското крайбрежие, Ви уведомяваме, че площта няма характеристика на пясъчни дюни. Уведомяваме Ви, че цитираното становище, предвид Заповед № РД-299/29.03.2013 г. на Министъра на околната среда и водите, следва да се счита и като становище по смисъла на §25, ал.3 на Закона за устройство на Черноморското крайбрежие.

*Настоящото писмо се отнася само за заявените параметри на инвестиционното предложение и не отменя необходимостта от получаване на съгласувания или разрешителни, предвидени в други закони и подзаконови нормативни актове.*

*При всички случаи на промяна в параметрите на инвестиционното предложение или на някои от обстоятелствата, при които е издадено настоящото писмо възложителят е длъжен да уведоми незабавно РИОСВ-Бургас за промените.*

**ИНЖ. ТОНКА АТАНАСОВА**  
**ДИРЕКТОР НА РИОСВ – БУРГАС**



гр. Бургас, к-с Лазур, ул. „Перушица“ 67, ет.3, п.к.388  
Тел: +359 56 813205, Факс: +359 56 813 200  
e-mail: [riosvbs@unacs.bg](mailto:riosvbs@unacs.bg)  
[www.riosvbs.com](http://www.riosvbs.com)

