



РЕПУБЛИКА БЪЛГАРИЯ

Министерство на околната среда и водите

Регионална инспекция по околната среда и водите - Бургас

ИЗХ. № ПД-151 - (1)

ГР. БУРГАС 31. 01. 2020

ДО

„ДРАЙ БИЛД“ ООД

ГР. БУРГАС, Ж.К. „ИЗГРЕВ“, БЛ. 73, ВХ. 4, ЕТ. 3, АП. 52

ОТНОСНО: инвестиционно предложение „Изграждане на улични водопровод, битова и дъждовна канализация за УПИ III-645, кв. 24Б по плана на ж.к. „Изгрев“, гр. Бургас, община Бургас /имот с ид. № 07079.501.645 по КК на гр. Бургас/“, с възложител „ДРАЙ БИЛД“ ООД

Във връзка с внесената от Вас документация с вх. № ПД-151/2020г. в РИОСВ-Бургас за инвестиционното предложение, която приемам като уведомление по чл. 10, ал. 1 от Наредбата за условията и реда за извършване на оценка за съвместимостта на планове, програми, проекти и инвестиционни предложения с предмета и целите на опазване на защитените зони - *Наредбата за ОС*, на основание чл. 6а, т. 2 от същата Наредба, Ви уведомявам за следното:

Инвестиционно предложение „Изграждане на улични водопровод, битова и дъждовна канализация за УПИ III-645, кв. 24Б по плана на ж.к. „Изгрев“, гр. Бургас, община Бургас /имот с ид. № 07079.501.645 по КК на гр. Бургас/“, попада в обхвата на чл. 2, ал. 2 от Наредбата за ОС.

Предвижда се изграждане на улични водопровод, битова и дъждовна канализация за УПИ III-645, кв. 24Б по плана на ж.к. „Изгрев“, гр. Бургас, община Бургас /имот с ид. № 07079.501.645 по КК на гр. Бургас/.

Водопровод:

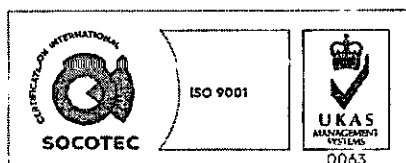
До имота е предвидено да се изгради уличен водопровод с тръби РЕ- HD Ф110, запазен от съществуващ уличен водопровод по обслужваща улица, разположена северозападно от имота. В началото на трасето на новопроектирания водопровод бъде изграден пожарен хидрант. На мястото на включване в съществуващия уличен водопровод е предвидена спирателна арматура Ф110. Дължината на новопроектирания водопровод е 26,40 м.

Битова канализация:

За отвеждане на битово-фекалните води ще се изгради нова улична канализация, заустваща се в съществуващата. Трасето на битово-фекалната канализация минава в оста на уличното платно, на 1,50м от трасето на водопровода. Новопроектираната канализация ще се изпълни с тръби Ф315 PVC. Общата дължина на трасето е 42,30 м.

Дъждовна канализация:

За отвеждане на дъждовните води ще се изгради нова улична дъждовна канализация, заустваща се в съществуващата. Трасето на дъждовната канализация минава на 1,50м от трасето на битово-фекалната канализация. Новопроектираната дъждовна канализация ще се изпълни с тръби Ф315 PVC. Общата дължина на новопроектираното трасе е 30 м.



гр. Бургас, к-с Лазур, ул. „Перушица“ 67, ет.3, п.к.388

Тел: +359 56 813205, Факс: +359 56 813 200

e-mail: riosvbs@unacs.bg

www.riosvbs.com



Посочените по-горе дейности, свързани с реализацията на настоящото инвестиционно предложение не попадат в позициите на Приложения № 1 и 2, съответно към чл. 92 и чл. 93 от Закона за опазване на околната среда и не подлежат на регламентирани с глава шеста от Закона процедури по преценяване на необходимостта от извършване на екологична оценка и/или оценка на въздействието върху околната среда, задължителна екологична оценка и/или оценка на въздействието върху околната среда.

Разглежданите трасета на улични водопровод, битова и дъждовна канализация за обслужване на УПИИ III-645, кв. 24Б по плана на ж.к. „Изгрев“, гр. Бургас не попадат в границите на защитени територии, определени по реда на Закона за защитените територии и в защитени зони по смисъла на Закона за биологичното разнообразие (Натура 2000 места). Най-близко е разположена защитена зона BG0000270 „Атанасовско езеро“ за опазване на природните местообитания и на дивата флора и фауна, приета с РМС №122/2007г. (ДВ, бр. 21/09.03.2007г.) и в защитена зона BG0000270 „Атанасовско езеро“ за опазване на дивите птици, обявена със Заповед № РД-839/2008г. на министъра на околната среда и водите (ДВ, бр. 108/2008г.).

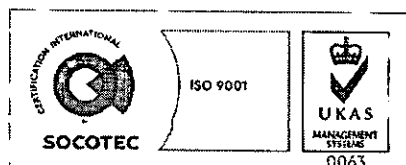

Предвид гореизложеното, отчитайки местоположението и характера на настоящото инвестиционно предложение, считам че при реализацията му, няма вероятност от значително отрицателно въздействие върху защитена зона BG0000270 „Атанасовско езеро“ за опазване на дивите птици и защитена зона BG0000270 „Атанасовско езеро“ за опазване на природните местообитания и на дивата флора и фауна. В тази връзка на основание чл. 2, ал. 2 от *Наредбата за ОС* Ви уведомявам, че преценката на компетентния орган е, че **не е необходимо провеждане на процедура по реда на Глава втора от Наредбата за ОС.**

След проверка по наличната към момента в РИОСВ-Бургас цифрова информация (КВС/КК, горска карта) и модели за разпространение на дюни природни местообитания по Черноморското крайбрежие е установено, че **не се засяга** площ с характеристика на пясъчни дюни. Настоящото становище по отношение на пясъчните дюни, предвид Заповед № РД-299/29.03.2013г. на Министъра на околната среда и водите, следва да се счита и като становище по смисъла на §25, ал. 3 на Закона за устройство на Черноморското крайбрежие.

Настоящото писмо се отнася само за заявените параметри на инвестиционното предложение и не отменя необходимостта от получаване на съгласувания или разрешителни, предвидени в други закони и подзаконови нормативни актове.

При всички случаи на промяна в параметрите на инвестиционното предложение или на някои от обстоятелствата, при които е издадено настоящото писмо, възложителят е длъжен да уведоми незабавно РИОСВ-Бургас за промените.

ИНЖ. ТОНКА АТАНАСОВА
ДИРЕКТОР НА РИОСВ-БУРГАС



гр. Бургас, к-с Лазур, ул. „Перущица“ 67, ет.3, п.к.388
Тел: +359 56 813205, Факс: +359 56 813 200
e-mail: riosvbs@unacs.bg
www.riosvbs.com

