



РЕПУБЛИКА БЪЛГАРИЯ

Министерство на околната среда и водите

Регионална инспекция по околната среда и водите - Бургас

ИЗХ. № ПД-148⁽¹⁾ 31. 01. 2020
ГР. БУРГАС

ДО

„ЕЛЕКТРОРАЗПРЕДЕЛЕНИЕ ЮГ“ ЕАД

ГР. ПЛОВДИВ, УЛ. „ХРИСТО Г. ДАНОВ“ № 37

ОТНОСНО: инвестиционно предложение „Външно ел.захранване на "Жилищна сграда №2-втори етап" в имот №10094.34.119 по КК на с. Варвара; Реконструкция на ВМрНН извод 3 от ТП „Варвара 2" и кабелна линия 1 kV от съществуващ КРШ пред ПИ 10094.34.193 до ново електромерно табло (ЕТ) на улична регулация, монтирано пред ПИ 10094.34.193 по КК на с. Варвара, община Царево“, с възложител „ЕЛЕКТРОРАЗПРЕДЕЛЕНИЕ ЮГ“ ЕАД

Във връзка с внесената от Вас документация с вх. № ПД-148/2020г. в РИОСВ-Бургас за инвестиционното предложение, която приемам като уведомление по чл. 10, ал. 1 от Наредбата за условията и реда за извършване на оценка за съвместимостта на планове, програми, проекти и инвестиционни предложения с предмета и целите на опазване на защитените зони - *Наредбата за ОС*, на основание чл. 6а, т. 2 от същата Наредба, Ви уведомявам за следното:

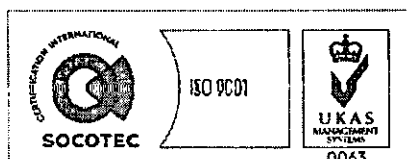
Инвестиционно предложение „Външно ел.захранване на "Жилищна сграда №2-втори етап" в имот №10094.34.119 по КК на с. Варвара; Реконструкция на ВМрНН извод 3 от ТП „Варвара 2" и кабелна линия 1 kV от съществуващ КРШ пред ПИ 10094.34.193 до ново електромерно табло (ЕТ) на улична регулация, монтирано пред ПИ 10094.34.193 по КК на с. Варвара, община Царево“, попада в обхвата на чл. 2, ал. 2 от Наредбата за ОС.

Настоящото инвестиционно предложение е свързано с подмяна на съществуващата въздушна мрежа с нова от усукани изолирани проводници и подмяна на 16р. СБС 125 с нов стълб. Реконструкцията на ВМрНН обхваща само част от извод 3 на ТП "Варвара 2". Пред ПИ с идентификатор 10094.34.193 има съществуващ КРШ-кабелен разпределителен шкаф. На фундамент до КРШ-съществ. ще се монтира ново електромерно табло, тип ТЕПО. Възложителят декларира, че трасето на кабелите 0,4kV е под тротоари, които са общинска собственост.

Кабелът ще бъде положен в изкоп 0,8/0,4м, тръба ф160 в бетонов кожух.

Посочените по-горе дейности, свързани с реализацията на настоящото инвестиционно предложение не попадат в позициите на Приложения № 1 и 2, съответно към чл. 92 и чл. 93 от Закона за опазване на околната среда и не подлежат на регламентираните с глава шеста от Закона процедури по преценяване на необходимостта от извършване на екологична оценка и/или оценка на въздействието върху околната среда, задължителна екологична оценка и/или оценка на въздействието върху околната среда.

Елементите на инвестиционното предложение не попадат в границите на защитени територии, определени по реда на Закона за защитените територии. Попадат в защитени зони по смисъла на Закона за биологичното разнообразие (Натура 2000 места) - защитена зона BG0002040 „Странджа“ за опазване на дивите птици, обявена със Заповед № РД-802/04.11.2008г. на министъра на околната среда и водите (обн. ДВ, бр.106/2008г.), изменена



гр. Бургас, к-с Лазур, ул. „Перушица“ 67, ет.3, п.к.388

Тел: +359 56 813205, Факс: +359 56 813 200

e-mail: riosvbs@unacs.bg

www.riosvbs.com



със Заповед №РД-75/28.01.2013г. (ДВ, бр.10/05.02.2013г.) и защитена зона BG0001007 „Странджа“ за опазване на природните местообитания и на дивата флора и фауна, приета с Решение на МС № 122/21.09.2007г. (ДВ, бр. 21/2007г.), изм. с Решение на МС №660/01.11.2013г. (ДВ, бр. 97 08.11.2013г.). При извършената проверка за допустимост по реда на чл.12, ал. 2 във връзка с чл. 2, ал. 2 от Наредбата за ОС се констатира, че ел.захранването на жилищна сграда е допустимо спрямо режима на защитена зона BG0002040 „Странджа“ за опазване на дивите птици, определен със заповедта за обявяване и изменението ѝ.



Предвид гореизложеното, отчитайки характера на настоящото инвестиционно предложение, считам че при реализацията му, няма вероятност от значително отрицателно въздействие върху защитена зона BG0002040 „Странджа“ за опазване на дивите птици и защитена зона BG0001007 „Странджа“ за опазване на природните местообитания и на дивата флора и фауна. В тази връзка на основание чл. 2, ал. 2 от Наредбата за ОС Ви уведомявам, че преценката на компетентния орган е, че не е необходимо провеждане на процедура по реда на Глава втора от Наредбата за ОС.

След проверка по наличната към момента в РИОСВ-Бургас цифрова информация (КВС/КК, горска карта) и модели за разпространение на дюнни природни местообитания по Черноморското крайбрежие е установено, че не се засяга площ с характеристика на пясъчни дюни. Настоящото становище по отношение на пясъчните дюни, предвид Заповед № РД-299/29.03.2013г. на Министъра на околната среда и водите, следва да се счита и като становище по смисъла на §25, ал. 3 на Закона за устройство на Черноморското крайбрежие.

Настоящото писмо се отнася само за заявените параметри на инвестиционното предложение и не отменя необходимостта от получаване на съгласувания или разрешителни, предвидени в други закони и подзаконовни нормативни актове.

При всички случаи на промяна в параметрите на инвестиционното предложение или на някои от обстоятелствата, при които е издадено настоящото писмо, възложителят е длъжен да уведоми незабавно РИОСВ-Бургас за промените.

ИНЖ. ТОНКА АТАНАСОВА
ДИРЕКТОР НА РИОСВ-БУРГАС



гр. Бургас, к-с Лазур, ул. „Перушица“ 67, ет.3, п.к.388
Тел: +359 56 813205, Факс: +359 56 813 200
e-mail: riosvbs@unacs.bg
www.riosvbs.com

