



РЕПУБЛИКА БЪЛГАРИЯ

Министерство на околната среда и водите

Регионална инспекция по околната среда и водите - Бургас

ИЗХ. № ПД-119 (1)
ГР. БУРГАС

28. 01. 2020

ДО

„ЕЛЕКТРОРАЗПРЕДЕЛЕНИЕ ЮГ“ ЕАД

ГР. ПЛОВДИВ, УЛ. „ХРИСТО Г. ДАНОВ“ № 37

ОТНОСНО: инвестиционно предложение „Кабел НН от съществуващ КРШ на ул. “Софроний“ №25-27 до ново електромерно табло в УПИ XII-245, кв. 24 по плана на ЦГЧ, гр. Бургас /ПИ 07079.609.245 по КК - ул. “Софроний“ №25-27/, гр. Бургас, общ. Бургас“, с възложител „ЕЛЕКТРОРАЗПРЕДЕЛЕНИЕ ЮГ“ ЕАД

Във връзка с внесената от Вас документация с вх. № ПД-119/2020г. в РИОСВ-Бургас за инвестиционното предложение, която приемаме като уведомление по чл. 10, ал. 1 от Наредбата за условията и реда за извършване на оценка за съвместимостта на планове, програми, проекти и инвестиционни предложения с предмета и целите на опазване на защитените зони - *Наредбата за ОС*, на основание чл. 6а, т. 2 от същата Наредба, Ви уведомяваме за следното:

Инвестиционно предложение „Кабел НН от съществуващ КРШ на ул. “Софроний“ №25-27 до ново електромерно табло в УПИ XII-245, кв. 24 по плана на ЦГЧ, гр. Бургас /ПИ 07079.609.245 по КК - ул. “Софроний“ №25-27/, гр. Бургас, общ. Бургас“, попада в обхвата на чл. 2, ал. 2 от Наредбата за ОС.

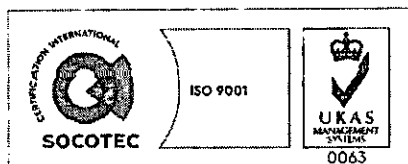
Инвестиционното предложение е свързано с външно ел. захранване на жилищна сграда в ПИ 07079.609.245 по КК на гр. Бургас. Монтира се ново електромерно табло, тип ТЕПО 23МЗТ в ПИ 07079.609.245. Електромерното табло се захранва с нов кабел 1kV, тип NAY2Y-J 4x95mm2 от съществуващ КРШ на ул. “Софроний“ 25-27, гр. Бургас.

Кабелът се полага в изкоп с размери 0,4/0,8м.

Посочените по-горе дейности, свързани с реализацията на настоящото инвестиционно предложение не попадат в позициите на Приложения № 1 и 2, съответно към чл. 92 и чл. 93 от Закона за опазване на околната среда и не подлежат на регламентираните с глава шеста от Закона процедури по преценяване на необходимостта от извършване на екологична оценка и/или оценка на въздействието върху околната среда, задължителна екологична оценка и/или оценка на въздействието върху околната среда.

Елементите на инвестиционното предложение не попадат в границите на защитени територии, определени по реда на Закона за защитените територии и в защитени зони по смисъла на Закона за биологичното разнообразие (Натура 2000 места). Най-близко /на около 2,0км/ е разположена защитена зона BG0000270 „Атанасовско езеро“ за опазване на природните местообитания и на дивата флора и фауна, приета с РМС №122/2007г. (ДВ, бр. 21/09.03.2007г.) и в защитена зона BG0000270 „Атанасовско езеро“ за опазване на дивите птици, обявена със Заповед № РД-839/2008г. на министъра на околната среда и водите (ДВ, бр. 108/2008г.).

Предвид гореизложеното, отчитайки местоположението и характера на настоящото инвестиционно предложение, считам че при реализацията му, няма вероятност от значително



гр. Бургас, к-с Лазур, ул. „Перушица“ 67, ет.3, п.к.388

Тел: +359 56 813205, Факс: +359 56 813 200

e-mail: riosvbs@unacs.bg

www.riosvbs.com



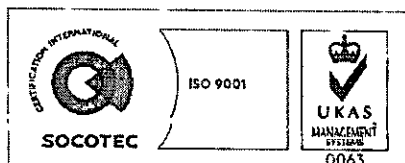

отрицателно въздействие върху защитена зона BG0000270 „Атанасовско езеро” за опазване на дивите птици и защитена зона BG0000270 „Атанасовско езеро” за опазване на природните местообитания и на дивата флора и фауна. В тази връзка на основание чл. 2, ал. 2 от *Наредбата за ОС* Ви уведомявам, че преценката на компетентния орган е, че **не е необходимо провеждане на процедура по реда на Глава втора от Наредбата за ОС.**

След проверка по наличната към момента в РИОСВ-Бургас цифрова информация (КВС/КК, горска карта) и модели за разпространение на дюнни природни местообитания по Черноморското крайбрежие е установено, че **не се засяга** площ с характеристика на пясъчни дюни. Настоящото становище по отношение на пясъчните дюни, предвид Заповед № РД-299/29.03.2013г. на Министъра на околната среда и водите, следва да се счита и като становище по смисъла на §25, ал. 3 на Закона за устройство на Черноморското крайбрежие.

Настоящото писмо се отнася само за заявените параметри на инвестиционното предложение и не отменя необходимостта от получаване на съгласувания или разрешителни, предвидени в други закони и подзаконови нормативни актове.

При всички случаи на промяна в параметрите на инвестиционното предложение или на някои от обстоятелствата, при които е издадено настоящото писмо, възложителят е длъжен да уведоми незабавно РИОСВ-Бургас за промяните.

ИНЖ. ТОНКА АТАНАСОВА
ДИРЕКТОР НА РИОСВ-БУРГАС



гр. Бургас, к-с Лазур, ул. „Перушица” 67, ет.3, п.к.388
Тел: +359 56 813205, Факс: +359 56 813 200
e-mail: riosvbs@unacs.bg
www.riosvbs.com

