



РЕПУБЛИКА БЪЛГАРИЯ

Министерство на околната среда и водите

Регионална инспекция по околната среда и водите - Бургас

ИЗХ. № ПД-3094 - 3/ 27. 01. 2020
ГР. БУРГАС

ДО

„ПРИМОРСКО КЛУБ“ ЕАД
АДМИНИСТРАТИВНА СГРАДА, ЕТ. 2
ГР. ПРИМОРСКО, ММЦ-ПРИМОРСКО

Относно: инвестиционно предложение „Подмяна на кабел 20kV между „ТП Нептун – ТП Магнолии“, ММЦ Приморско, Община Приморско“ с възложител „ПРИМОРСКО КЛУБ“ ЕАД

Във връзка с внесената от Вас документация с вх. № ПД-3094/2019г. в РИОСВ-Бургас за цитираното инвестиционно предложение, която приемаме като уведомление по чл. 10, ал. 1 от Наредбата за условията и реда за извършване на оценка за съвместимостта на планове, програми, проекти и инвестиционни предложения с предмета и целите на опазване на защитените зони - *Наредбата за ОС*, на основание чл. 6а, т. 2 от същата Наредба, Ви уведомяваме за следното:


Инвестиционно предложение „Подмяна на кабел 20kV между „ТП Нептун – ТП Магнолии“, ММЦ Приморско, Община Приморско“, попада в обхвата на чл. 2, ал. 2 от Наредбата за ОС.

Инвестиционното предложение е свързано с изготвен работен проект за Кабелна линия 20 kV между ТП „Магнолии“, земл. гр. Приморско и ТП „Нептун“ земл. гр. Китен, Община Приморско. Работният проект включва подмяна на стария кабел тип ОСБ 3x70 mm², с нов кабел 20 kV тип САХЕкТ 3x1x95 mm² между „ТП Нептун“ и ТП „Магнолии“.

Новопроектираният кабел ще бъде положен в изкоп 0.9/0.4m на разстояние минимум 0.25m от съществуващите силови кабели. При пресичане на пътно платно кабелът ще бъде положен в метална обсадна тръба Ф110mm на дълбочина 1.10m. При пресичане на водопровод или телефонен кабел новопроектираният кабел ще бъде положен в метална обсадна тръба Ф110mm на разстояние минимум 20cm.

Възложителят декларира, че дейностите предвидени с проекта ще се съгласуват с Електроразпределителното дружество. Към документацията е приложено съгласие от Община Приморско за реализация на инвестиционното предложение, тъй като трасето на подменяния кабел преминава през следните имоти, общинска собственост: ПИ №58356.502.149, ПИ №58356.502.61, ПИ №58356.502.136, ПИ №58356.502.65 по КККР на гр. Приморско и ПИ №37023.502.109 по КККР на гр. Китен.

Посочените по-горе дейности, свързани с реализацията на настоящото инвестиционно предложение не попадат в позициите на Приложения № 1 и 2, съответно към чл. 92 и чл. 93 от Закона за опазване на околната среда и не подлежат на регламентираните с глава шеста от



гр. Бургас, к-с Лазур, ул. „Перушица“ 67, ет.3, п.к.388

Тел: +359 56 813205, Факс: +359 56 813 200

e-mail: riosvbs@unacs.bg

www.riosvbs.com



Закона процедури по преценяване на необходимостта от извършване на екологична оценка и/или оценка на въздействието върху околната среда, задължителна екологична оценка и/или оценка на въздействието върху околната среда.

Елементите на инвестиционното предложение **не попадат** в границите на защитена територия по смисъла на Закона за защитените територии и в защитена зона по смисъла на Закона за биологичното разнообразие (Натура 2000 място). Най-близко е разположена акваториалната граница на защитена зона BG0001001 "Ропотамо" за опазване на природните местообитания и на дивата флора и фауна, приета с Решение на МС №122/2007г., Изм. с Решение на МС №660/01.11.2013г. (ДВ, бр.97/2013г.).

Предвид гореизложеното, отчитайки местоположението и характера на инвестиционното предложение, считам че при реализацията му, няма вероятност от значително отрицателно въздействие върху защитена зона BG0001001 "Ропотамо" за опазване на природните местообитания и дивата флора и фауна. В тази връзка на основание чл. 2, ал. 2 от *Наредбата за ОС* Ви уведомяваме, че преценката на компетентния орган е, че **не е необходимо** провеждане на процедура по реда на Глава втора от Наредбата за ОС.



След извършена проверка по наличната към момента в РИОСВ-Бургас цифрова информация (КВС/КК, горска карта) и модели за разпространение на дюни природни местообитания по Черноморското крайбрежие е установено, че **не се засяга** пряко площ с характеристика на пясъчни дюни. Настоящото становище по отношение на пясъчните дюни, предвид Заповед № РД-299/29.03.2013 г. на Министъра на околната среда и водите, следва да се счита и като становище по смисъла на §25, ал. 3 на Закона за устройство на Черноморското крайбрежие.

Тъй като, част от трасето на кабелната линия - от т. 15 до т. 19 по приложения трасировъчен план, западно граничи с **неподвижни крайбрежни дюни с тревна растителност (сиви дюни)** е необходимо при извършването на конкретните дейности да не се допуска засягане на съседните имоти и да се пазят от увреждане пясъчните дюни, с които граничи трасето в описания участък.

Настоящото писмо се отнася само за заявените параметри на инвестиционното предложение и не отменя необходимостта от получаване на съгласувания или разрешителни, предвидени в други закони и подзаконовни нормативни актове.

При всички случаи на промяна в параметрите на инвестиционното предложение или на някои от обстоятелствата, при които е издадено настоящото писмо, възложителят е длъжен да уведоми незабавно РИОСВ-Бургас за промените.

ИНЖ. ТОНКА АТАНАСОВА
ДИРЕКТОР НА РИОСВ-БУРГАС



гр. Бургас, к-с Лазур, ул. „Перушица“ 67, ет.3, п.к.388
Тел: +359 56 813205, Факс: +359 56 813 200
e-mail: riosvbs@unacs.bg
www.riosvbs.com

