



РЕПУБЛИКА БЪЛГАРИЯ

Министерство на околната среда и водите

Регионална инспекция по околната среда и водите - Бургас

ИЗХ. № ПД-48 (1)
ГР. БУРГАС 21. 01. 2020

ДО

„ЕЛЕКТРОРАЗПРЕДЕЛЕНИЕ ЮГ“ ЕАД

КЕЦ БУРГАС - ЦЕНТЪР

УЛ. „ХРИСТО ДАНОВ“ № 37

ГР. ПЛОВДИВ

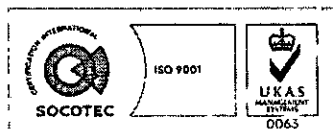
Относно: инвестиционно предложение: „Кабел ниско напрежение от съществуващ кабелен разпределителен шкаф на ул. „Октомври“ № 62 до ново електромерно табло (ТЕПО 20M1T), монтирано в поземлен имот с идентификатор 07079.820.464 (УПИ I-44, кв. 13, ул. „Октомври“ № 56) по КК на гр. Бургас за захранване на обект в същия имот“ с възложител: „Електроразпределение Юг“ ЕАД, КЕЦ Бургас – Център

Във връзка с внесената от Вас документация с вх. № ПД-48/2020 г. в РИОСВ-Бургас за цитираното инвестиционно предложение, на основание чл. 6а, т. 2 от Наредбата за условията и реда за извършване на оценка за съвместимостта на планове, програми, проекти и инвестиционни предложения с предмета и целите на опазване на защитените зони - Наредбата за ОС, Ви уведомявам за следното:

Инвестиционно предложение „Кабел ниско напрежение от съществуващ кабелен разпределителен шкаф на ул. „Октомври“ № 62 до ново електромерно табло (ТЕПО 20M1T), монтирано в поземлен имот с идентификатор 07079.820.464 (УПИ I-44, кв. 13, ул. „Октомври“ № 56) по КК на гр. Бургас за захранване на обект в същия имот“ попада в обхвата на чл. 2, ал. 2 от Наредбата за ОС.

С настоящото инвестиционно предложение се предвиждат дейности, свързани с изграждане на външно електрозахранване на жилищна сграда в поземлен имот с идентификатор 07079.820.464 по КК на гр. Бургас, община Бургас. На границата на УПИ I-44, кв. 13 по плана на кв. Сарафово ще се монтира ново електромерно табло тип ТЕПО 20M1T. Електромерното табло ще се захранва с кабел 1kV тип NAY2Y J4x95mm² от съществуващ кабелен разпределителен шкаф на ул. „Октомври“ № 62. Трасето на кабела преминава през поземлени имоти с идентификатори 07079.820.946 - за второстепенна улица и 07079.820.464 - ниско застрояване (10м). Комуникационно-транспортния достъп до трасето ще се осъществи по съществуваща улична мрежа. След полагането на кабелите, замерването им и извършването на съответните монтажни работи, изкопите ще бъдат покрити и тротоарните настилки възстановени. Кабела ще се положи и изтегли в изкоп с размери 0,4/0,8м (ш/д), непосредствено в земята под тротоарни настилки. Не се предвижда използване на взрив

Посочените по-горе дейности, свързани с реализацията на инвестиционното предложение не попадат в позициите на Приложения № 1 и 2, съответно към чл. 92 и чл. 93 от Закона за опазване на околната среда и не подлежат на регламентираните с глава шеста от ЗООС процедури по преценяване на необходимостта от извършване на екологична оценка и/или оценка на въздействието върху околната среда, задължителна екологична оценка и/или оценка на въздействието върху околната среда.



гр. Бургас, к-с „Лазур“, ул. „Перущица“ № 67, ет. 3, п.к. 388

Тел: (+359) 56 813205, Факс: (+359) 56 813 200

e-mail: riosvbs@unacs.bg

www.riosvbs.com



Трасето на захранващия кабел не попада в границите на защитена територия, определена по реда на Закона за защитените територии и в защитени зони по смисъла на Закона за биологичното разнообразие. Най-близо разположена е защитена зона BG00000270 „Атанасовско езеро“ за опазване на дивите птици, обявена със Заповед № РД-839/17.11.2008 г. на министъра на околната среда и водите (ДВ, бр. 108/2008 г.) и за опазване на природните местообитания и на дивата флора и фауна, приета с Решение на Министерски съвет № 122/02.03.2007 г. (ДВ бр. 21/2007 г.).


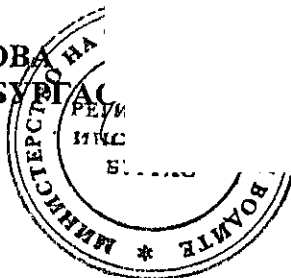
След извършена проверка по наличната към момента в РИОСВ-Бургас цифрова информация и модели за разпространение на дюнни природни местообитания по Черноморското крайбрежие, Ви уведомявам, че трасето на захранващия кабел не засяга пясъчни дюни. Цитираното становище, предвид Заповед № РД-299/29.03.2013 г. на министъра на околната среда и водите, следва да се счита и като становище по смисъла на §25, ал.3 на Закона за устройство на Черноморското крайбрежие.

Предвид гореизложеното, отчитайки местоположението и характера на инвестиционното предложение, при реализацията му няма вероятност от отрицателно въздействие върху най-близо разположената защитена зона. В тази връзка на основание чл.2, ал.2 от Наредбата за ОС Ви уведомявам, че преценката на компетентния орган е, че не е необходимо провеждане на процедура по реда на Глава втора от Наредбата за ОС.

Настоящото писмо се отнася само за заявените параметри на инвестиционното предложение и не отменя необходимостта от получаване на съгласувания или разрешителни, предвидени в други закони и подзаконови нормативни актове.

При всички случаи на промяна в параметрите на инвестиционното предложение или на някои от обстоятелствата, при които е издадено настоящото становище, възложителят е длъжен да уведоми незабавно РИОСВ Бургас за промените.

ИНЖ. ТОНКА АТАНАСОВА
ДИРЕКТОР НА РИОСВ-БУРГАС



гр. Бургас, к-с „Лазур“, ул. „Перущица“ № 67, ет. 3, п.к. 388

Тел: (+359) 56 813205, Факс: (+359) 56 813 200

e-mail: riosvbs@unacs.bg

www.riosvbs.com

